

Перечень населенных пунктов,
на территории которых должны быть установлены средства коллективного доступа, в том числе точки доступа,
с указанием количества средств коллективного доступа и точек доступа на территории Приморский край
(субъект Российской Федерации)

По услугам телефонной связи

№ по порядку в Субъекте РФ	Городской округ	Муниципальный район	Сельское поселение	Населенный пункт	Количество СКД, ед.
0001	-	м.р. Октябрьский	с.п. Галенкинское	с. Галенки	1
0002	-	м.р. Октябрьский	с.п. Галенкинское	с. Галенки	1
0003	-	м.р. Октябрьский	с.п. Галенкинское	с. Дзержинское	1
0004	-	м.р. Октябрьский	с.п. Галенкинское	с. Ильичевка	1
0005	-	м.р. Октябрьский	с.п. Галенкинское	с. Поречье	1
0006	-	м.р. Октябрьский	с.п. Липовецкое	пгт. Липовцы	1
0007	-	м.р. Октябрьский	с.п. Липовецкое	пгт. Липовцы	1
0008	-	м.р. Октябрьский	с.п. Липовецкое	п. Шахта Ильичевка	1
0009	-	м.р. Октябрьский	с.п. Липовецкое	с. Липовцы	1
0010	-	м.р. Октябрьский	с.п. Липовецкое	с. Владимировка	1
0011	-	м.р. Октябрьский	с.п. Новогиоргиевское	с. Новогеоргиевка	1
0012	-	м.р. Октябрьский	с.п. Новогиоргиевское	с. Полтавка	1
0013	-	м.р. Октябрьский	с.п. Новогиоргиевское	с. Фалеевка	1
0014	-	м.р. Октябрьский	с.п. Покровское	с. Запроточное	1
0015	-	м.р. Октябрьский	с.п. Покровское	с. Заречное	1
0016	-	м.р. Октябрьский	с.п. Покровское	с. Покровка	1
0017	-	м.р. Октябрьский	с.п. Покровское	с. Покровка	1
0018	-	м.р. Октябрьский	с.п. Покровское	с. Синельниково-1	1
0019	-	м.р. Октябрьский	с.п. Покровское	с. Синельниково-2	1
0020	-	м.р. Октябрьский	с.п. Покровское	с. Старореченское	1
0021	-	м.р. Октябрьский	с.п. Покровское	с. Струговка	1
0022	-	м.р. Октябрьский	с.п. Покровское	с. Чернятино	1
0023	-	м.р. Октябрьский	с.п. Покровское	п. Дальневосточная МИС	1
0024	-	м.р. Октябрьский	с.п. Покровское	с. Гранатовка	1
0025	-	м.р. Хорольский	с.п. Благодатненское	с. Благодатное	1
0026	-	м.р. Хорольский	с.п. Благодатненское	с. Новобельмановка	1
0027	-	м.р. Хорольский	с.п. Благодатненское	с. Приозерное	1
0028	-	м.р. Хорольский	с.п. Благодатненское	с. Прилуки	1
0029	-	м.р. Хорольский	с.п. Благодатненское	с. Усачевка	1
0030	-	м.р. Хорольский	с.п. Лучкинское	с. Березовка	1
0031	-	м.р. Хорольский	с.п. Лучкинское	с. Лучки	1
0032	-	м.р. Хорольский	с.п. Лучкинское	с. Малые Лучки	1
0033	-	м.р. Хорольский	с.п. Новодевицкое	с. Новодевица	1
0034	-	м.р. Хорольский	с.п. Новодевицкое	с. Стародевица	1
0035	-	м.р. Хорольский	с.п. Сиваковское	с. Сиваковка	1
0036	-	м.р. Хорольский	с.п. Сиваковское	с. Петровичи	1
0037	-	м.р. Хорольский	с.п. Хорольское	с. Ленинское	1
0038	-	м.р. Хорольский	с.п. Хорольское	с. Луговое	1
0039	-	м.р. Хорольский	с.п. Хорольское	с. Лукашевка	1
0040	-	м.р. Хорольский	с.п. Хорольское	с. Поповка	1
0041	-	м.р. Хорольский	с.п. Хорольское	с. Старобельмановка	1
0042	-	м.р. Хорольский	с.п. Хорольское	с. Хороль	1
0043	-	м.р. Хорольский	с.п. Хорольское	с. Хороль	1
0044	-	м.р. Хорольский	с.п. Хорольское	ж/д станция Хорольск	1
0045	-	м.р. Хорольский	г.п. Ярославское	пгт. Ярославский	1
0046	-	м.р. Хорольский	г.п. Ярославское	пгт. Ярославский	1
0047	-	м.р. Хорольский	г.п. Ярославское	с. Дальзаводское	1

№ по порядку в Субъекте РФ	Городской округ	Муниципальный район	Сельское поселение	Населенный пункт	Количество СКД, ед.
0048	-	м.р. Хорольский	г.п. Ярославское	с. Камышовка	1
0049	-	м.р. Пограничный	с.п. Барабаш-Левдинское	с. Барабаш-Левада	1
0050	-	м.р. Пограничный	с.п. Жариковское	с. Богуславка	1
0051	-	м.р. Пограничный	с.п. Жариковское	с. Духовское	1
0052	-	м.р. Пограничный	с.п. Жариковское	с. Жариково	1
0053	-	м.р. Пограничный	с.п. Жариковское	с. Нестеровка	1
0054	-	м.р. Пограничный	с.п. Жариковское	с. Рубиновка	1
0055	-	м.р. Пограничный	с.п. Пограничное	пгт. Пограничный	1
0056	-	м.р. Пограничный	с.п. Пограничное	п. Байкал	1
0057	-	м.р. Пограничный	с.п. Пограничное	п. Таловый	1
0058	-	м.р. Пограничный	с.п. Пограничное	с. Барано-Оренбургское	1
0059	-	м.р. Пограничный	с.п. Пограничное	с. Бойкое	1
0060	-	м.р. Пограничный	с.п. Пограничное	с. Саловое	1
0061	-	м.р. Пограничный	с.п. Пограничное	с. Софье-Алексеевское	1
0062	-	м.р. Пограничный	с.п. Сергеевское	с. Сергеевка	1
0063	-	м.р. Пограничный	с.п. Сергеевское	с. Украинка	1
0064	-	м.р. Пограничный	с.п. Сергеевское	ж/д станция Пржевальская	1
0065	-	м.р. Михайловский	с.п. Григорьевское	с. Абрамовка	1
0066	-	м.р. Михайловский	с.п. Григорьевское	с. Григорьевка	1
0067	-	м.р. Михайловский	с.п. Григорьевское	с. Дубки	1
0068	-	м.р. Михайловский	с.п. Григорьевское	с. Новожатково	1
0069	-	м.р. Михайловский	с.п. Ивановское	п. Горный	1
0070	-	м.р. Михайловский	с.п. Ивановское	с. Горбатка	1
0071	-	м.р. Михайловский	с.п. Ивановское	с. Ивановка	1
0072	-	м.р. Михайловский	с.п. Ивановское	с. Лубянка	1
0073	-	м.р. Михайловский	с.п. Ивановское	с. Николаевка	1
0074	-	м.р. Михайловский	с.п. Ивановское	с. Отрадное	1
0075	-	м.р. Михайловский	с.п. Ивановское	с. Тарасовка	1
0076	-	м.р. Михайловский	с.п. Ивановское	с. Ширяевка	1
0077	-	м.р. Михайловский	с.п. Кремовское	с. Кремово	1
0078	-	м.р. Михайловский	с.п. Кремовское	с. Ляличи	1
0079	-	м.р. Михайловский	с.п. Кремовское	ж/д станция Перелетная	1
0080	-	м.р. Михайловский	с.п. Михайловское	с. Васильевка	1
0081	-	м.р. Михайловский	с.п. Михайловское	с. Михайловка	1
0082	-	м.р. Михайловский	с.п. Михайловское	с. Некруглово	1
0083	-	м.р. Михайловский	с.п. Михайловское	с. Новое	1
0084	-	м.р. Михайловский	с.п. Михайловское	с. Песчаное	1
0085	-	м.р. Михайловский	с.п. Михайловское	д. Кирпичная	1
0086	-	м.р. Михайловский	с.п. Новошахтинское	пгт. Новошахтинский	1
0087	-	м.р. Михайловский	с.п. Новошахтинское	с. Павловка	1
0088	-	м.р. Михайловский	с.п. Осиновское	с. Даниловка	1

№ по порядку в Субъекте РФ	Городской округ	Муниципальный район	Сельское поселение	Населенный пункт	Количество СКД, ед.
0089	-	м.р. Михайловский	с.п. Осиновское	с. Осиновка	1
0090	-	м.р. Михайловский	с.п. Сунятсеновское	с. Дальнее	1
0091	-	м.р. Михайловский	с.п. Сунятсеновское	с. Ленинское	1
0092	-	м.р. Михайловский	с.п. Сунятсеновское	с. Первомайское	1
0093	-	м.р. Михайловский	с.п. Сунятсеновское	с. Родниковое	1
0094	-	м.р. Михайловский	с.п. Сунятсеновское	с. Степное	1
0095	-	м.р. Ханкайский	с.п. Ильинское	с. Ильинка	1
0096	-	м.р. Ханкайский	с.п. Ильинское	с. Троицкое	1
0097	-	м.р. Ханкайский	с.п. Камень-Рыболовское	с. Камень-Рыболов	1
0098	-	м.р. Ханкайский	с.п. Камень-Рыболовское	с. Камень-Рыболов	1
0099	-	м.р. Ханкайский	с.п. Камень-Рыболовское	с. Владимиро-Петровка	1
0100	-	м.р. Ханкайский	с.п. Камень-Рыболовское	с. Пархоменко	1
0101	-	м.р. Ханкайский	с.п. Комиссаровское	с. Комиссарово	1
0102	-	м.р. Ханкайский	с.п. Комиссаровское	с. Дворянка	1
0103	-	м.р. Ханкайский	с.п. Новокачалинское	с. Новокачалинск	1
0104	-	м.р. Ханкайский	с.п. Новокачалинское	с. Платоно-Александровское	1
0105	-	м.р. Ханкайский	с.п. Новокачалинское	с. Турий Рог	1
0106	-	м.р. Ханкайский	с.п. Новоселищенское	с. Новоселище	1
0107	-	м.р. Ханкайский	с.п. Новоселищенское	с. Алексеевка	1
0108	-	м.р. Ханкайский	с.п. Новоселищенское	с. Удобное	1
0109	-	м.р. Ханкайский	с.п. Новоселищенское	с. Мельгуновка	1
0110	-	м.р. Ханкайский	с.п. Новоселищенское	ж/д разъезд Морозовка	1
0111	-	м.р. Ханкайский	с.п. Октябрьское	с. Октябрьское	1
0112	-	м.р. Ханкайский	с.п. Октябрьское	с. Люблино	1
0113	-	м.р. Ханкайский	с.п. Октябрьское	с. Новониколаевка	1
0114	-	м.р. Ханкайский	с.п. Первомайское	с. Первомайское	1
0115	-	м.р. Ханкайский	с.п. Первомайское	с. Рассказово	1
0116	-	м.р. Ханкайский	с.п. Первомайское	с. Кировка	1
0117	г.о. Уссурийский	-	-	г. Уссурийск	1
0118	г.о. Уссурийский	-	-	г. Уссурийск	1
0119	г.о. Уссурийский	-	-	г. Уссурийск	1
0120	г.о. Уссурийский	-	-	г. Уссурийск	1
0121	г.о. Уссурийский	-	-	г. Уссурийск	1
0122	г.о. Уссурийский	-	-	с. Алексей-Никольское	1
0123	г.о. Уссурийский	-	-	с. Корфовка	1
0124	г.о. Уссурийский	-	-	с. Николо-Львовское	1
0125	г.о. Уссурийский	-	-	с. Борисовка	1
0126	г.о. Уссурийский	-	-	с. Борисовский Мост	1
0127	г.о. Уссурийский	-	-	с. ДЭУ-196	1
0128	г.о. Уссурийский	-	-	с. Кугуки	1
0129	г.о. Уссурийский	-	-	с. Воздвиженка	1
0130	г.о. Уссурийский	-	-	с. Дубовый Ключ	1
0131	г.о. Уссурийский	-	-	с. Баневурово	1
0132	г.о. Уссурийский	-	-	с. Горнотаежное	1
0133	г.о. Уссурийский	-	-	с. Долины	1
0134	г.о. Уссурийский	-	-	с. Заречное	1

№ по порядку в Субъекте РФ	Городской округ	Муниципальный район	Сельское поселение	Населенный пункт	Количество СКД, ед.
0135	г.о. Уссурийский	-	-	с. Каймановка	1
0136	г.о. Уссурийский	-	-	с. Кондратеновка	1
0137	г.о. Уссурийский	-	-	с. Красный Яр	1
0138	г.о. Уссурийский	-	-	с. Линевичи	1
0139	г.о. Уссурийский	-	-	с. Утесное	1
0140	г.о. Уссурийский	-	-	с. Новоникольск	1
0141	г.о. Уссурийский	-	-	с. Степное	1
0142	г.о. Уссурийский	-	-	с. Элитное	1
0143	г.о. Уссурийский	-	-	с. Пуциловка	1
0144	г.о. Уссурийский	-	-	с. Богатырка	1
0145	г.о. Уссурийский	-	-	с. Монакино	1
0146	г.о. Уссурийский	-	-	с. Улитовка	1
0147	г.о. Уссурийский	-	-	с. Корсаковка	1
0148	г.о. Уссурийский	-	-	с. Кроуновка	1
0149	г.о. Уссурийский	-	-	с. Пушкино	1
0150	г.о. Уссурийский	-	-	с. Яконовка	1
0151	г.о. Уссурийский	-	-	с. Раковка	1
0152	г.о. Уссурийский	-	-	с. Боголюбовка	1
0153	г.о. Уссурийский	-	-	с. Глуховка	1
0154	г.о. Уссурийский	-	-	п. Партизан	1
0155	г.о. Уссурийский	-	-	п. Тимирязевский	1
0156	г.о. Уссурийский	-	-	ж/д станция Воздвиженская	1
0157	г.о. Уссурийский	-	-	ж/д станция Лимичевка	1
0158	-	м.р. Надеждинский	с.п. Надеждинское	с. Вольно-Надеждинское	1
0159	-	м.р. Надеждинский	с.п. Надеждинское	с. Прохладное	1
0160	-	м.р. Надеждинский	с.п. Надеждинское	с. Кипарисово	1
0161	-	м.р. Надеждинский	с.п. Надеждинское	п. Де-Фриз	1
0162	-	м.р. Надеждинский	с.п. Надеждинское	п. Зима Южная	1
0163	-	м.р. Надеждинский	с.п. Надеждинское	п.Кипарисово-2,	1
0164	-	м.р. Надеждинский	с.п. Надеждинское	п. Ключевой	1
0165	-	м.р. Надеждинский	с.п. Надеждинское	п. Рыбачий	1
0166	-	м.р. Надеждинский	с.п. Надеждинское	п. Сиреневка	1
0167	-	м.р. Надеждинский	с.п. Надеждинское	п. Соловей-Ключ	1
0168	-	м.р. Надеждинский	с.п. Надеждинское	п. Шмидтовка	1
0169	-	м.р. Надеждинский	с.п. Тавричанское	п. Тавричанка	1
0170	-	м.р. Надеждинский	с.п. Тавричанское	п. Девятый Вал	1
0171	-	м.р. Надеждинский	с.п. Раздольненское	с. Нежино	1
0172	-	м.р. Надеждинский	с.п. Раздольненское	с. Тереховка	1
0173	-	м.р. Надеждинский	с.п. Раздольненское	п. Алексеевка	1
0174	-	м.р. Надеждинский	с.п. Раздольненское	п. Горный	1
0175	-	м.р. Надеждинский	с.п. Раздольненское	п. Оленевод	1
0176	-	м.р. Надеждинский	с.п. Раздольненское	п. Раздольное	1
0177	-	м.р. Надеждинский	с.п. Раздольненское	п. Раздольное	1
0178	-	м.р. Надеждинский	с.п. Раздольненское	п. Тимофеевка	1

№ по порядку в Субъекте РФ	Городской округ	Муниципальный район	Сельское поселение	Населенный пункт	Количество СКД, ед.
0179	-	м.р. Надеждинский	с.п. Раздольненское	п. Тихий	1
0180	-	м.р. Надеждинский	с.п. Раздольненское	ж/д станция Вeneвигиново	1
0181	-	м.р. Надеждинский	с.п. Раздольненское	ж/д разъезд 9208-й км	1
0182	-	м.р. Надеждинский	с.п. Раздольненское	казарма 25-й км.	1
0183	-	м.р. Хасанский	с.п. Барабашское	с. Барабаш	1
0184	-	м.р. Хасанский	с.п. Барабашское	с. Занадворовка	1
0185	-	м.р. Хасанский	с.п. Барабашское	с. Кравцовка	1
0186	-	м.р. Хасанский	с.п. Барабашское	с. Овчинниково	1
0187	-	м.р. Хасанский	с.п. Барабашское	с. Филипповка	1
0188	-	м.р. Хасанский	с.п. Барабашское	ж/д станция Провалово	1
0189	-	м.р. Хасанский	с.п. Безверховское	с. Безверхово	1
0190	-	м.р. Хасанский	с.п. Безверховское	с. Нарва	1
0191	-	м.р. Хасанский	с.п. Безверховское	с. Перевозное	1
0192	-	м.р. Хасанский	с.п. Безверховское	ж/д разъезд Пожарский	1
0193	-	м.р. Хасанский	г.п. Зарубинское	пгт. Зарубино	1
0194	-	м.р. Хасанский	г.п. Зарубинское	с. Андреевка	1
0195	-	м.р. Хасанский	г.п. Зарубинское	с. Витязь	1
0196	-	м.р. Хасанский	г.п. Зарубинское	маяк Гамов	1
0197	-	м.р. Хасанский	г.п. Зарубинское	ж/д станция Сухановка	1
0198	-	м.р. Хасанский	г.п. Краскинское	пгт. Краскино	1
0199	-	м.р. Хасанский	г.п. Краскинское	с. Камышовое	1
0200	-	м.р. Хасанский	г.п. Краскинское	с. Цуканово	1
0201	-	м.р. Хасанский	г.п. Краскинское	с. Шахтерское	1
0202	-	м.р. Хасанский	г.п. Посьетское	пгт. Посьет	1
0203	-	м.р. Хасанский	г.п. Посьетское	с. Гвоздево	1
0204	-	м.р. Хасанский	г.п. Приморское	пгт. Приморский	1
0205	-	м.р. Хасанский	г.п. Приморское	пгт. Приморский	1
0206	-	м.р. Хасанский	г.п. Славянское	пгт. Славянка	1
0207	-	м.р. Хасанский	г.п. Славянское	пгт. Славянка	1
0208	-	м.р. Хасанский	г.п. Славянское	пгт. Славянка	1
0209	-	м.р. Хасанский	г.п. Славянское	поселок База Крутлая	1
0210	-	м.р. Хасанский	г.п. Славянское	ж/д станция Бамбурово	1
0211	-	м.р. Хасанский	г.п. Славянское	ж/д станция Рязановка	1
0212	-	м.р. Хасанский	г.п. Славянское	маяк Бюссе	1
0213	-	м.р. Хасанский	г.п. Славянское	с. Пойма	1
0214	-	м.р. Хасанский	г.п. Славянское	с. Ромашка	1
0215	-	м.р. Хасанский	г.п. Хасанское	пгт. Хасан	1
0216	-	м.р. Хасанский	г.п. Хасанское	с. Лебединое	1
0217	г.о. Владивостокский	-	-	г. Владивосток	1
0218	г.о. Владивостокский	-	-	г. Владивосток	1
0219	г.о. Владивостокский	-	-	г. Владивосток	1
0220	г.о. Владивостокский	-	-	г. Владивосток	1
0221	г.о. Владивостокский	-	-	г. Владивосток	1
0222	г.о. Владивостокский	-	-	г. Владивосток	1
0223	г.о. Владивостокский	-	-	г. Владивосток	1
0224	г.о. Владивостокский	-	-	г. Владивосток	1
0225	г.о. Владивостокский	-	-	г. Владивосток	1
0226	г.о. Владивостокский	-	-	г. Владивосток	1
0227	г.о. Владивостокский	-	-	г. Владивосток	1
0228	г.о. Владивостокский	-	-	г. Владивосток	1

№ по порядку в Субъекте РФ	Городской округ	Муниципальный район	Сельское поселение	Населенный пункт	Количество СКД, ед.
0229	г.о. Владивостокский	-	-	с. Береговое	1
0230	г.о. Владивостокский	-	-	о. Попов	1
0231	г.о. Владивостокский	-	-	о. Русский	1
0232	г.о. Владивостокский	-	-	о. Русский	1
0233	г.о. Владивостокский	-	-	о. Русский	1
0234	г.о. Владивостокский	-	-	о. Русский	1
0235	г.о. Владивостокский	-	-	п. Трудовое	1
0236	г.о. Владивостокский	-	-	п. Трудовое	1
0237	г.о. Владивостокский	-	-	о. Рейнеке	1
0238	г.о. Находкинский	-	-	г.Находка	1
0239	г.о. Находкинский	-	-	г.Находка	1
0240	г.о. Находкинский	-	-	г.Находка	1
0241	г.о. Находкинский	-	-	г.Находка	1
0242	г.о. Находкинский	-	-	г.Находка	1
0243	г.о. Находкинский	-	-	г.Находка	1
0244	г.о. Находкинский	-	-	с. Анна	1
0245	г.о. Находкинский	-	-	с. Душкино	1
0246	г.о. Находкинский	-	-	п. Врангель	1
0247	г.о. Находкинский	-	-	п. Врангель	1
0248	г.о. Партизанский	-	-	г. Партизанск	1
0249	г.о. Партизанский	-	-	г. Партизанск	1
0250	г.о. Партизанский	-	-	г. Партизанск	1
0251	г.о. Партизанский	-	-	с. Авангард	1
0252	г.о. Партизанский	-	-	с. Бровничи	1
0253	г.о. Партизанский	-	-	с. Залесье	1
0254	г.о. Партизанский	-	-	с. Мельники	1
0255	г.о. Партизанский	-	-	с. Партизан	1
0256	г.о. Партизанский	-	-	с. Серебряное	1
0257	г.о. Партизанский	-	-	с. Тигровое	1
0258	г.о. Партизанский	-	-	с. Углекаменск	1
0259	г.о. Партизанский	-	-	с. Хмельнишкое	1
0260	г.о. Партизанский	-	-	ж/д станция Фришман	1
0261	г.о. Партизанский	-	-	ж/д разъезд Красноармейский	1
0262	г.о. ЗАТО Большой Камень	-	-	г. Большой Камень	1
0263	г.о. ЗАТО Большой Камень	-	-	г. Большой Камень	1
0264	г.о. ЗАТО Большой Камень	-	-	г. Большой Камень	1
0265	г.о. ЗАТО Большой Камень	-	-	с. Петровка	1
0266	г.о. ЗАТО Большой Камень	-	-	с. Суходол	1
0267	г.о. ЗАТО Фокино	-	-	г. Фокино	1
0268	г.о. ЗАТО Фокино	-	-	п. Пуятин	1
0269	г.о. ЗАТО Фокино	-	-	п. Дунай	1
0270	г.о. Артёмовский	-	-	г. Артём	1
0271	г.о. Артёмовский	-	-	г. Артём	1
0272	г.о. Артёмовский	-	-	г. Артём	1
0273	г.о. Артёмовский	-	-	г. Артём	1
0274	г.о. Артёмовский	-	-	г. Артём	1
0275	г.о. Артёмовский	-	-	с. Оленье	1
0276	г.о. Артёмовский	-	-	с. Суражевка	1
0277	г.о. Артёмовский	-	-	с. Кневичи	1
0278	г.о. Артёмовский	-	-	с. Кневичи	1
0279	г.о. Артёмовский	-	-	с. Кролевычи	1

№ по порядку в Субъекте РФ	Городской округ	Муниципальный район	Сельское поселение	Населенный пункт	Количество СКД, ед.
0280	г.о. Артёмовский	-	-	с. Ясное	1
0281	-	м.р. Лазовский	с.п. Беневское	с. Беневское	1
0282	-	м.р. Лазовский	с.п. Беневское	с. Свободное	1
0283	-	м.р. Лазовский	с.п. Беневское	с. Киевка	1
0284	-	м.р. Лазовский	с.п. Беневское	с. Чистоводное	1
0285	-	м.р. Лазовский	с.п. Беневское	с. Скалистое	1
0286	-	м.р. Лазовский	с.п. Валентиновское	с. Валентин	1
0287	-	м.р. Лазовский	с.п. Валентиновское	с. Глазковка	1
0288	-	м.р. Лазовский	с.п. Лазовское	с. Лазо	1
0289	-	м.р. Лазовский	с.п. Лазовское	с. Лазо	1
0290	-	м.р. Лазовский	с.п. Лазовское	с. Кишиневка	1
0291	-	м.р. Лазовский	с.п. Лазовское	с. Старая Каменка	1
0292	-	м.р. Лазовский	г.п. Преображенское	пгт. Преображение	1
0293	-	м.р. Лазовский	с.п. Чернорученское	с. Черноручье	1
0294	-	м.р. Лазовский	с.п. Чернорученское	с. Сокольчи	1
0295	-	м.р. Лазовский	с.п. Чернорученское	с. Данильченково	1
0296	-	м.р. Партизанский	с.п. Владимиро-Александровское	с.Владими́ро-Алекса́ндровское	1
0297	-	м.р. Партизанский	с.п. Владимиро-Александровское	с. Хмыловка	1
0298	-	м.р. Партизанский	с.п. Золотодолинское	с. Золотая Долина	1
0299	-	м.р. Партизанский	с.п. Золотодолинское	с. Перетино	1
0300	-	м.р. Партизанский	с.п. Екатериновское	с. Голубовка	1
0301	-	м.р. Партизанский	с.п. Екатериновское	с. Екатериновка	1
0302	-	м.р. Партизанский	с.п. Екатериновское	с. Новая Сила	1
0303	-	м.р. Партизанский	с.п. Екатериновское	п. Боец Кузнецов	1
0304	-	м.р. Партизанский	с.п. Екатериновское	ж/д разъезд 151 км	1
0305	-	м.р. Партизанский	с.п. Новицкое	с. Новицкое	1
0306	-	м.р. Партизанский	с.п. Новицкое	п. Николаевка	1
0307	-	м.р. Партизанский	с.п. Новицкое	х.Орёл	1
0308	-	м.р. Партизанский	с.п. Новолитовское	с. Новолитовск	1
0309	-	м.р. Партизанский	с.п. Новолитовское	д. Васильевка	1
0310	-	м.р. Партизанский	с.п. Новолитовское	д. Кирилловка	1
0311	-	м.р. Партизанский	с.п. Новолитовское	п. Волчанец	1
0312	-	м.р. Партизанский	с.п. Сергеевское	с. Молчановка	1
0313	-	м.р. Партизанский	с.п. Сергеевское	с. Сергеевка	1
0314	-	м.р. Партизанский	с.п. Сергеевское	с. Южная Сергеевка	1
0315	-	м.р. Партизанский	с.п. Сергеевское	д. Монакино	1
0316	-	м.р. Партизанский	с.п. Сергеевское	д. Ястребовка	1
0317	-	м.р. Партизанский	с.п. Сергеевское	п. Слинкино	1
0318	-	м.р. Партизанский	с.п. Сергеевское	п. Романовский Ключ	1

№ по порядку в Субъекте РФ	Городской округ	Муниципальный район	Сельское поселение	Населенный пункт	Количество СКД, ед.
0319	-	м.р. Партизанский	с.п. Сергеевское	х. Ратный	1
0320	-	м.р. Агучинский	с.п. Агучинское	с. Агучино	1
0321	-	м.р. Агучинский	с.п. Агучинское	с. Ауровка	1
0322	-	м.р. Агучинский	с.п. Агучинское	с. Гродеково	1
0323	-	м.р. Агучинский	с.п. Агучинское	с. Еловка	1
0324	-	м.р. Агучинский	с.п. Агучинское	с. Муравейка	1
0325	-	м.р. Агучинский	с.п. Агучинское	с.Нововарваровка	1
0326	-	м.р. Агучинский	с.п. Агучинское	с. Новогордеевка	1
0327	-	м.р. Агучинский	с.п. Агучинское	с.Тайёжка	1
0328	-	м.р. Агучинский	с.п. Агучинское	с. Шекляево	1
0329	-	м.р. Агучинский	с.п. Агучинское	с. Ясная Поляна	1
0330	-	м.р. Агучинский	с.п. Агучинское	п. Орловка	1
0331	-	м.р. Агучинский	с.п. Агучинское	п. Тигровый	1
0332	-	м.р. Агучинский	с.п. Виноградовское	с. Виноградовка	1
0333	-	м.р. Агучинский	с.п. Виноградовское	с. Смольное	1
0334	-	м.р. Агучинский	с.п. Виноградовское	с. Староварваровка	1
0335	-	м.р. Агучинский	с.п. Виноградовское	п. Веселый	1
0336	-	м.р. Агучинский	с.п. Гражданское	с. Гражданка	1
0337	-	м.р. Агучинский	с.п. Гражданское	с. Лугохутор	1
0338	-	м.р. Агучинский	с.п. Гражданское	с. Пухово	1
0339	-	м.р. Агучинский	с.п. Гражданское	с. Рисовое	1
0340	-	м.р. Агучинский	с.п. Гражданское	п. ЛЭП-3	1
0341	-	м.р. Агучинский	с.п. Гражданское	с. Новопокровка	1
0342	-	м.р. Агучинский	с.п. Чернышевское	с. Корниловка	1
0343	-	м.р. Агучинский	с.п. Чернышевское	с. Новотроицкое	1
0344	-	м.р. Агучинский	с.п. Чернышевское	с. Тихоречное	1
0345	-	м.р. Агучинский	с.п. Чернышевское	с. Чернышевка	1
0346	-	м.р. Агучинский	с.п. Чернышевское	с. Чернышевка	1
0347	-	м.р. Шкотовский	с.п. Новонежинское	п. Новонежино	1
0348	-	м.р. Шкотовский	с.п. Новонежинское	д. Лукьяновка	1
0349	-	м.р. Шкотовский	с.п. Новонежинское	д. Рождественка	1
0350	-	м.р. Шкотовский	с.п. Новонежинское	с. Анисимовка	1
0351	-	м.р. Шкотовский	с.п. Новонежинское	ж/д разезд 53 км	1
0352	-	м.р. Шкотовский	с.п. Подъяпольское	п. Подъяпольский	1
0353	-	м.р. Шкотовский	с.п. Романовское	с. Романовка	1
0354	-	м.р. Шкотовский	с.п. Романовское	д. Моленый Мыс	1
0355	-	м.р. Шкотовский	с.п. Романовское	д. Речица	1
0356	-	м.р. Шкотовский	с.п. Романовское	д.Царёвка	1
0357	-	м.р. Шкотовский	г.п. Смоляниновское	п. Смоляниново	1
0358	-	м.р. Шкотовский	г.п. Смоляниновское	п. Смоляниново	1
0359	-	м.р. Шкотовский	с.п. Центральное	с. Новороссия	1
0360	-	м.р. Шкотовский	с.п. Центральное	с. Новороссия	1
0361	-	м.р. Шкотовский	с.п. Центральное	с. Стеклануха	1
0362	-	м.р. Шкотовский	с.п. Центральное	с. Центральное	1
0363	-	м.р. Шкотовский	с.п. Центральное	д. Новая Москва	1
0364	-	м.р. Шкотовский	г.п. Шкотовское	п. Шкотово	1
0365	-	м.р. Шкотовский	с.п. Штыковское	п. Штыково	1
0366	-	м.р. Шкотовский	с.п. Штыковское	с. Многоудобное	1
0367	-	м.р. Черниговский	с.п. Дмитриевское	с. Дмитриевка	1
0368	-	м.р. Черниговский	с.п. Дмитриевское	с. Искра	1
0369	-	м.р. Черниговский	с.п. Дмитриевское	с. Майское	1

№ по порядку в Субъекте РФ	Городской округ	Муниципальный район	Сельское поселение	Населенный пункт	Количество СКД, ед.
0370	-	м.р. Черниговский	с.п. Дмитриевское	с. Меркушевка	1
0371	-	м.р. Черниговский	с.п. Дмитриевское	с. Синий Гай	1
0372	-	м.р. Черниговский	с.п. Дмитриевское	ж/д станция Тиховодная	1
0373	-	м.р. Черниговский	г.п. Сибирцевское	п. Сибирцево	1
0374	-	м.р. Черниговский	г.п. Сибирцевское	п. Сибирцево	1
0375	-	м.р. Черниговский	г.п. Сибирцевское	с. Высокое	1
0376	-	м.р. Черниговский	г.п. Сибирцевское	с. Монастырище	1
0377	-	м.р. Черниговский	г.п. Сибирцевское	с. Орехово	1
0378	-	м.р. Черниговский	г.п. Сибирцевское	с. Халкидон	1
0379	-	м.р. Черниговский	г.п. Сибирцевское	ж/д разъезд Светлоярровка	1
0380	-	м.р. Черниговский	с.п. Снегуровское	с. Абражеевка	1
0381	-	м.р. Черниговский	с.п. Снегуровское	с. Вассиановка	1
0382	-	м.р. Черниговский	с.п. Снегуровское	с. Каленовка	1
0383	-	м.р. Черниговский	с.п. Снегуровское	с. Снегуровка	1
0384	-	м.р. Черниговский	г.п. Реттиховское	п. Реттиховка	1
0385	-	м.р. Черниговский	г.п. Реттиховское	п. Реттиховка	1
0386	-	м.р. Черниговский	с.п. Черниговское	с. Алтыновка	1
0387	-	м.р. Черниговский	с.п. Черниговское	с. Вадиновка	1
0388	-	м.р. Черниговский	с.п. Черниговское	с. Горный Хутор	1
0389	-	м.р. Черниговский	с.п. Черниговское	с. Грибное	1
0390	-	м.р. Черниговский	с.п. Черниговское	с. Черниговка	1
0391	-	м.р. Черниговский	с.п. Черниговское	с. Черниговка	1
0392	-	м.р. Спасский	с.п. Александровское	с. Александровка	1
0393	-	м.р. Спасский	с.п. Александровское	ж/д станция Дроздов	1
0394	-	м.р. Спасский	с.п. Буссеевское	с. Анненка	1
0395	-	м.р. Спасский	с.п. Буссеевское	с. Буссеевка	1
0396	-	м.р. Спасский	с.п. Буссеевское	с. Константиновка	1
0397	-	м.р. Спасский	с.п. Буссеевское	с. Нахимовка	1
0398	-	м.р. Спасский	с.п. Буссеевское	с. Нововладимировка	1
0399	-	м.р. Спасский	с.п. Буссеевское	с. Татьяновка	1
0400	-	м.р. Спасский	с.п. Дубовское	с. Дубовское	1
0401	-	м.р. Спасский	с.п. Дубовское	с. Калиновка	1
0402	-	м.р. Спасский	с.п. Духовское	с. Духовское	1
0403	-	м.р. Спасский	с.п. Духовское	с. Никитовка	1
0404	-	м.р. Спасский	с.п. Духовское	с. Новорусановка	1
0405	-	м.р. Спасский	с.п. Духовское	ж/д станция Сунгач	1
0406	-	м.р. Спасский	с.п. Краснокутское	с. Вишневка	1
0407	-	м.р. Спасский	с.п. Краснокутское	с. Евсеевка	1
0408	-	м.р. Спасский	с.п. Краснокутское	с. Красный Кут	1
0409	-	м.р. Спасский	с.п. Новосельское	с. Гайворон	1
0410	-	м.р. Спасский	с.п. Новосельское	с. Лебединое	1
0411	-	м.р. Спасский	с.п. Новосельское	с. Луговое	1
0412	-	м.р. Спасский	с.п. Новосельское	с. Новосельское	1

№ по порядку в Субъекте РФ	Городской округ	Муниципальный район	Сельское поселение	Населенный пункт	Количество СКД, ед.
0413	-	м.р. Спасский	с.п. Новосельское	с. Сосновка	1
0414	-	м.р. Спасский	с.п. Новосельское	с. Степное	1
0415	-	м.р. Спасский	с.п. Прохорское	с. Малые Ключи	1
0416	-	м.р. Спасский	с.п. Прохорское	с. Новинка	1
0417	-	м.р. Спасский	с.п. Прохорское	с. Прохоры	1
0418	-	м.р. Спасский	с.п. Прохорское	ж/д станция Кнорринг	1
0419	-	м.р. Спасский	с.п. Спасское	с. Воскресенка	1
0420	-	м.р. Спасский	с.п. Спасское	с. Спасское	1
0421	-	м.р. Спасский	с.п. Хвалынское	с. Зеленовка	1
0422	-	м.р. Спасский	с.п. Хвалынское	с. Славинка	1
0423	-	м.р. Спасский	с.п. Хвалынское	с. Хвалынка	1
0424	-	м.р. Спасский	с.п. Чкаловское	с. Васильковка	1
0425	-	м.р. Спасский	с.п. Чкаловское	с. Зеленодольское	1
0426	-	м.р. Спасский	с.п. Чкаловское	с. Крондштадтка	1
0427	-	м.р. Спасский	с.п. Чкаловское	с. Чкаловское	1
0428	-	м.р. Спасский	с.п. Чкаловское	ж/д станция Святино	1
0429	-	м.р. Ольгинский	с.п. Веселояровское	с. Веселый Яр	1
0430	-	м.р. Ольгинский	с.п. Милоградское	с. Милоградово	1
0431	-	м.р. Ольгинский	с.п. Милоградское	с. Лиственное	1
0432	-	м.р. Ольгинский	с.п. Молдавановское	с. Михайловка	1
0433	-	м.р. Ольгинский	с.п. Молдавановское	с. Фурманово	1
0434	-	м.р. Ольгинский	с.п. Молдавановское	д. Молдавановка	1
0435	-	м.р. Ольгинский	с.п. Молдавановское	п. Горноводный	1
0436	-	м.р. Ольгинский	с.п. Моряк-Рыболовское	с. Маргаритово	1
0437	-	м.р. Ольгинский	с.п. Моряк-Рыболовское	п. Моряк-Рыболов	1
0438	-	м.р. Ольгинский	с.п. Моряк-Рыболовское	д. Бровки	1
0439	-	м.р. Ольгинский	г.п. Ольгинское	п. Ольга	1
0440	-	м.р. Ольгинский	г.п. Ольгинское	п. Ольга	1
0441	-	м.р. Ольгинский	г.п. Ольгинское	с. Серафимовка	1
0442	-	м.р. Ольгинский	с.п. Пермское	с. Ветка	1
0443	-	м.р. Ольгинский	с.п. Пермское	с. Новониколаевка	1
0444	-	м.р. Ольгинский	с.п. Пермское	с. Пермское	1
0445	-	м.р. Ольгинский	с.п. Тимофеевское	п. Норд-Ост	1
0446	-	м.р. Ольгинский	с.п. Тимофеевское	п. Тимофеевка	1
0447	г.о. Арсеньевский	-	-	г. Арсеньев	1
0448	г.о. Арсеньевский	-	-	г. Арсеньев	1
0449	г.о. г. Спасск-Дальний	-	-	г. Спасск-Дальний	1
0450	г.о. г. Спасск-Дальний	-	-	г. Спасск-Дальний	1
0451	г.о. г. Спасск-Дальний	-	-	г. Спасск-Дальний	1
0452	г.о. Дальнегорский	-	-	г. Дальнегорск	1
0453	г.о. Дальнегорский	-	-	г. Дальнегорск	1
0454	г.о. Дальнегорский	-	-	г. Дальнегорск	1
0455	г.о. Дальнегорский	-	-	с. Каменка	1
0456	г.о. Дальнегорский	-	-	с. Краснореченский	1
0457	г.о. Дальнегорский	-	-	с. Рудная Пристань	1
0458	г.о. Дальнегорский	-	-	с.Сержантово	1

№ по порядку в Субъекте РФ	Городской округ	Муниципальный район	Сельское поселение	Населенный пункт	Количество СКД, ед.
0459	г.о. Дальнегорский	-	-	д. Лидовка	1
0460	г.о. Дальнегорский	-	-	д. Мономахово	1
0461	г.о. Дальнегорский	-	-	д. Черемшаны	1
0462	г.о. Дальнереченский	-	-	г. Дальнереченск	1
0463	г.о. Дальнереченский	-	-	г. Дальнереченск	1
0464	г.о. Дальнереченский	-	-	г. Дальнереченск	1
0465	г.о. Дальнереченский	-	-	г. Дальнереченск	1
0466	г.о. Дальнереченский	-	-	г. Дальнереченск	1
0467	г.о. Дальнереченский	-	-	с. Грушевое	1
0468	г.о. Дальнереченский	-	-	с. Лазо	1
0469	г.о. Лесозаводский	-	-	г. Лесозаводск	1
0470	г.о. Лесозаводский	-	-	г. Лесозаводск	1
0471	г.о. Лесозаводский	-	-	г. Лесозаводск	1
0472	г.о. Лесозаводский	-	-	г. Лесозаводск	1
0473	г.о. Лесозаводский	-	-	с. Буссе	1
0474	г.о. Лесозаводский	-	-	с. Глазовка	1
0475	г.о. Лесозаводский	-	-	с. Донское	1
0476	г.о. Лесозаводский	-	-	с. Елизаветовка	1
0477	г.о. Лесозаводский	-	-	с. Ильмовка	1
0478	г.о. Лесозаводский	-	-	с. Иннокентьевка	1
0479	г.о. Лесозаводский	-	-	с. Курское	1
0480	г.о. Лесозаводский	-	-	с. Лесное	1
0481	г.о. Лесозаводский	-	-	с. Марково	1
0482	г.о. Лесозаводский	-	-	с. Невское	1
0483	г.о. Лесозаводский	-	-	с. Орловка	1
0484	г.о. Лесозаводский	-	-	с. Пантелеймоновка	1
0485	г.о. Лесозаводский	-	-	с. Полевое	1
0486	г.о. Лесозаводский	-	-	с. Ружино	1
0487	г.о. Лесозаводский	-	-	с. Тамга	1
0488	г.о. Лесозаводский	-	-	с. Тихменево	1
0489	г.о. Лесозаводский	-	-	с. Тургенево	1
0490	г.о. Лесозаводский	-	-	с. Филаретовка	1
0491	г.о. Лесозаводский	-	-	ж/д станция Кабарга	1
0492	г.о. Лесозаводский	-	-	ж/д станция Прохаско	1

№ по порядку в Субъекте РФ	Городской округ	Муниципальный район	Сельское поселение	Населенный пункт	Количество СКД, ед.
0493	-	м.р. Кавалеровский	г.п. Высокогорское	пгт. Высокогорск	1
0494	-	м.р. Кавалеровский	г.п. Горнореченское	пгт. Горнореченский	1
0495	-	м.р. Кавалеровский	г.п. Горнореченское	пгт. Горнореченский	1
0496	-	м.р. Кавалеровский	с.п. Зеркальное	с. Зеркальное	1
0497	-	м.р. Кавалеровский	с.п. Зеркальное	с. Богополь	1
0498	-	м.р. Кавалеровский	г.п. Рудненское	пгт. Рудный	1
0499	-	м.р. Кавалеровский	г.п. Рудненское	пгт. Рудный	1
0500	-	м.р. Кавалеровский	с.п. Устиновское	с. Синегорье	1
0501	-	м.р. Кавалеровский	с.п. Устиновское	с. Суворово	1
0502	-	м.р. Кавалеровский	с.п. Устиновское	с. Устиновка	1
0503	-	м.р. Кавалеровский	г.п. Хрустальненское	пгт. Хрустальный	1
0504	-	м.р. Кавалеровский	г.п. Кавалеровское	пгт. Кавалерово	1
0505	-	м.р. Кировский	г.п. Горненское	пгт. Горный	1
0506	-	м.р. Кировский	г.п. Горноключевское	пгт. Горные Ключи	1
0507	-	м.р. Кировский	г.п. Горноключевское	с. Уссурка	1
0508	-	м.р. Кировский	с.п. Кировское	пгт. Кировский	1
0509	-	м.р. Кировский	с.п. Кировское	с. Авдеевка	1
0510	-	м.р. Кировский	с.п. Кировское	с. Архангеловка	1
0511	-	м.р. Кировский	с.п. Кировское	с. Еленовка	1
0512	-	м.р. Кировский	с.п. Кировское	с. Луговое	1
0513	-	м.р. Кировский	с.п. Кировское	с. Ольховка	1
0514	-	м.р. Кировский	с.п. Кировское	с. Павло-Федоровка	1
0515	-	м.р. Кировский	с.п. Кировское	с. Подгорное	1
0516	-	м.р. Кировский	с.п. Кировское	с. Преображенка	1
0517	-	м.р. Кировский	с.п. Кировское	с. Родниковое	1
0518	-	м.р. Кировский	с.п. Кировское	с. Увальное	1
0519	-	м.р. Кировский	с.п. Кировское	с. Шмаковка	1
0520	-	м.р. Кировский	с.п. Крыловское	с. Большие Ключи	1
0521	-	м.р. Кировский	с.п. Крыловское	с. Владимировка	1
0522	-	м.р. Кировский	с.п. Крыловское	с. Крыловка	1
0523	-	м.р. Кировский	с.п. Крыловское	с. Марьяновка	1
0524	-	м.р. Кировский	с.п. Руновское	с. Антоновка	1
0525	-	м.р. Кировский	с.п. Руновское	с. Афанасьевка	1
0526	-	м.р. Кировский	с.п. Руновское	с. Комаровка	1
0527	-	м.р. Кировский	с.п. Руновское	с. Руновка	1
0528	-	м.р. Кировский	с.п. Руновское	с. Степановка	1
0529	-	м.р. Кировский	с.п. Руновское	ж/д разъезд Краевский	1
0530	-	м.р. Кировский	с.п. Хвищанское	с. Хвищанка	1
0531	-	м.р. Красноармейский	г.п. Востокское	пгт. Восток	1
0532	-	м.р. Красноармейский	с.п. Вострецовское	с. Вострецово	1
0533	-	м.р. Красноармейский	с.п. Вострецовское	с. Незаметное	1
0534	-	м.р. Красноармейский	с.п. Глубининское	с. Глубинное	1
0535	-	м.р. Красноармейский	с.п. Дальнекутское	с. Дальний Кут	1
0536	-	м.р. Красноармейский	с.п. Дальнекутское	с. Дерсу	1
0537	-	м.р. Красноармейский	с.п. Дальнекутское	с. Островное	1


№ по порядку в Субъекте РФ	Городской округ	Муниципальный район	Сельское поселение	Населенный пункт	Количество СКД, ед.
0538	-	м.р. Красноармейский	с.п. Измайлихинское	с. Измайлиха	1
0539	-	м.р. Красноармейский	с.п. Измайлихинское	с. Лимонники	1
0540	-	м.р. Красноармейский	с.п. Измайлихинское	с. Метеоритное	1
0541	-	м.р. Красноармейский	с.п. Лукьяновское	с. Лукьяновка	1
0542	-	м.р. Красноармейский	с.п. Лукьяновское	с. Гончаровка	1
0543	-	м.р. Красноармейский	с.п. Лукьяновское	с. Саровка	1
0544	-	м.р. Красноармейский	с.п. Лукьяновское	с. Гоголевка	1
0545	-	м.р. Красноармейский	с.п. Лукьяновское	с. Вербовка	1
0546	-	м.р. Красноармейский	с.п. Лукьяновское	с. Покровка	1
0547	-	м.р. Красноармейский	с.п. Мельничное	с. Мельничное	1
0548	-	м.р. Красноармейский	с.п. Новопокровское	с. Новопокровка	1
0549	-	м.р. Красноармейский	с.п. Новопокровское	с. Ромны	1
0550	-	м.р. Красноармейский	с.п. Новопокровское	с. Новокрещенка	1
0551	-	м.р. Красноармейский	с.п. Рошинское	с. Рошино	1
0552	-	м.р. Красноармейский	с.п. Рошинское	с. Крутой Яр	1
0553	-	м.р. Красноармейский	с.п. Рошинское	с. Тимохов Ключ	1
0554	-	м.р. Красноармейский	с.п. Рошинское	с. Таборово	1
0555	-	м.р. Красноармейский	с.п. Таежнинское	с. Молодежное	1
0556	-	м.р. Красноармейский	с.п. Таежнинское	с. Таежное	1
0557	-	м.р. Дальнереченский	с.п. Веденкинское	с. Веденка	1
0558	-	м.р. Дальнереченский	с.п. Веденкинское	с. Соловьевка	1
0559	-	м.р. Дальнереченский	с.п. Веденкинское	с. Сретенка	1
0560	-	м.р. Дальнереченский	с.п. Веденкинское	с. Новотроицкое	1
0561	-	м.р. Дальнереченский	с.п. Веденкинское	с. Междуречье	1
0562	-	м.р. Дальнереченский	с.п. Веденкинское	с. Уларное	1
0563	-	м.р. Дальнереченский	с.п. Малиновское	с. Малиново	1
0564	-	м.р. Дальнереченский	с.п. Малиновское	с. Ариадное	1
0565	-	м.р. Дальнереченский	с.п. Малиновское	с. Вербное	1
0566	-	м.р. Дальнереченский	с.п. Малиновское	с. Любитовка	1
0567	-	м.р. Дальнереченский	с.п. Малиновское	с. Савиновка	1
0568	-	м.р. Дальнереченский	с.п. Ореховское	с. Орехово	1
0569	-	м.р. Дальнереченский	с.п. Ореховское	с. Боголюбовка	1
0570	-	м.р. Дальнереченский	с.п. Ореховское	п. Мартынова Поляна	1
0571	-	м.р. Дальнереченский	с.п. Ореховское	п. Поляны	1


№ по порядку в Субъекте РФ	Городской округ	Муниципальный район	Сельское поселение	Населенный пункт	Количество СКД, ед.
0572	-	м.р. Дальнереченский	с.п. Ракитненское	с. Ракитное	1
0573	-	м.р. Дальнереченский	с.п. Ракитненское	с. Лобановка	1
0574	-	м.р. Дальнереченский	с.п. Ракитненское	с. Ясная Поляна	1
0575	-	м.р. Дальнереченский	с.п. Рождественское	с. Голубовка	1
0576	-	м.р. Дальнереченский	с.п. Рождественское	с. Рождественка	1
0577	-	м.р. Дальнереченский	с.п. Рождественское	с. Солнечное	1
0578	-	м.р. Дальнереченский	с.п. Рождественское	п. Филино	1
0579	-	м.р. Дальнереченский	с.п. Сальское	с. Сальское	1
0580	-	м.р. Дальнереченский	с.п. Сальское	с. Звенигородка	1
0581	-	м.р. Дальнереченский	с.п. Сальское	с. Речное	1
0582	-	м.р. Дальнереченский	с.п. Сальское	с. Сухановка	1
0583	-	м.р. Дальнереченский	с.п. Сальское	ж/д станция Чалданка	1
0584	-	м.р. Дальнереченский	с.п. Сальское	ж/д станция Эбергард	1
0585	-	м.р. Пожарский	с.п. Верхнеперевальческое	с. Верхний Перевал	1
0586	-	м.р. Пожарский	с.п. Верхнеперевальческое	с. Стрельниково	1
0587	-	м.р. Пожарский	с.п. Губеровское	с. Новостройка	1
0588	-	м.р. Пожарский	с.п. Губеровское	с. Губерово	1
0589	-	м.р. Пожарский	с.п. Губеровское	с. Знаменка	1
0590	-	м.р. Пожарский	с.п. Губеровское	с. Каменушка	1
0591	-	м.р. Пожарский	с.п. Игнатьевское	с. Игнатьевка	1
0592	-	м.р. Пожарский	с.п. Игнатьевское	с. Емельяновка	1
0593	-	м.р. Пожарский	с.п. Игнатьевское	ж/д станция Буйневич	1
0594	-	м.р. Пожарский	с.п. Красноярское	с. Красный Яр	1
0595	-	м.р. Пожарский	с.п. Красноярское	с. Охотничье	1
0596	-	м.р. Пожарский	г.п. Лучегорское	пгт. Лучегорск	1
0597	-	м.р. Пожарский	с.п. Нагорненское	с. Нагорное	1
0598	-	м.р. Пожарский	с.п. Пожарское	с. Пожарское	1
0599	-	м.р. Пожарский	с.п. Пожарское	с. Никитовка	1
0600	-	м.р. Пожарский	с.п. Пожарское	совхоз Пожарский	1
0601	-	м.р. Пожарский	с.п. Светлогорское	с. Светлогорье	1
0602	-	м.р. Пожарский	с.п. Соболинское	с. Соболиное	1
0603	-	м.р. Пожарский	с.п. Соболинское	с. Ясеновое	1
0604	-	м.р. Пожарский	с.п. Федосьевское	с. Федосьевка	1
0605	-	м.р. Пожарский	с.п. Федосьевское	с. Бурлит	1
0606	-	м.р. Пожарский	с.п. Федосьевское	с. Алчан	1
0607	-	м.р. Тернейский	с.п. Амгунское	с. Амгу	1
0608	-	м.р. Тернейский	с.п. Единкенское	с. Единка	1
0609	-	м.р. Тернейский	с.п. Единкенское	с. Перетычиха	1
0610	-	м.р. Тернейский	с.п. Кемское	с. Малая Кема	1
0611	-	м.р. Тернейский	с.п. Максимовское	с. Максимовка	1
0612	-	м.р. Тернейский	г.п. Пластунское	пгт. Пластун	1
0613	-	м.р. Тернейский	г.п. Пластунское	пгт. Пластун	1
0614	-	м.р. Тернейский	г.п. Самаргинское	с. Самарга	1
0615	-	м.р. Тернейский	г.п. Светлое	пгт. Светлая	1
0616	-	м.р. Тернейский	г.п. Тернейское	пгт. Терней	1
0617	-	м.р. Тернейский	г.п. Тернейское	пгт. Терней	1
0618	-	м.р. Тернейский	с.п. Удэгейское	с. Арзу	1

№ по порядку в Субъекте РФ	Городской округ	Муниципальный район	Сельское поселение	Населенный пункт	Количество СКД, ед.
0619	-	м.р. Тернейский	с.п. Усть-соболевское	с. Усть-Соболевка	1
0620	-	м.р. Чугуевский	с.п. Березовское	с. Березовка	1
0621	-	м.р. Чугуевский	с.п. Бреевское	с. Архиповка	1
0622	-	м.р. Чугуевский	с.п. Бреевское	с. Верхняя Бреевка	1
0623	-	м.р. Чугуевский	с.п. Бреевское	с. Медвежий Кут	1
0624	-	м.р. Чугуевский	с.п. Бреевское	с. Ясное	1
0625	-	м.р. Чугуевский	с.п. Заветнинское	с. Заветное	1
0626	-	м.р. Чугуевский	с.п. Заветнинское	с. Окраинка	1
0627	-	м.р. Чугуевский	с.п. Кокшаровское	с. Кокшаровка	1
0628	-	м.р. Чугуевский	с.п. Кокшаровское	с. Саратовка	1
0629	-	м.р. Чугуевский	с.п. Самарское	с. Лесогорье	1
0630	-	м.р. Чугуевский	с.п. Самарское	с. Самарка	1
0631	-	м.р. Чугуевский	с.п. Уборкинское	с. Варпаховка	1
0632	-	м.р. Чугуевский	с.п. Уборкинское	с. Павловка	1
0633	-	м.р. Чугуевский	с.п. Уборкинское	с. Уборка	1
0634	-	м.р. Чугуевский	с.п. Чугуевское	с. Булыга-Фадеево	1
0635	-	м.р. Чугуевский	с.п. Чугуевское	с. Заметное	1
0636	-	м.р. Чугуевский	с.п. Чугуевское	с. Извилинка	1
0637	-	м.р. Чугуевский	с.п. Чугуевское	с. Каменка	1
0638	-	м.р. Чугуевский	с.п. Чугуевское	с. Михайловка	1
0639	-	м.р. Чугуевский	с.п. Чугуевское	с. Новомихайловка	1
0640	-	м.р. Чугуевский	с.п. Чугуевское	с. Новочугуевка	1
0641	-	м.р. Чугуевский	с.п. Чугуевское	с. Гипенильино	1
0642	-	м.р. Чугуевский	с.п. Чугуевское	с. Соколовка	1
0643	-	м.р. Чугуевский	с.п. Чугуевское	с. Цветковка	1
0644	-	м.р. Чугуевский	с.п. Чугуевское	с. Чугуевка	1
0645	-	м.р. Чугуевский	с.п. Чугуевское	с. Чугуевка	1
0646	-	м.р. Чугуевский	с.п. Шумненское	с. Антоновка	1
0647	-	м.р. Чугуевский	с.п. Шумненское	с. Изюбриное	1
0648	-	м.р. Чугуевский	с.п. Шумненское	с. Ленино	1
0649	-	м.р. Чугуевский	с.п. Шумненское	с. Нижние Лужки	1
0650	-	м.р. Чугуевский	с.п. Шумненское	с. Шумное	1
0651	-	м.р. Яковлевский	с.п. Варфоломеевское	с. Варфоломеевка	1
0652	-	м.р. Яковлевский	с.п. Варфоломеевское	ж/д станция Варфоломеевка	1
0653	-	м.р. Яковлевский	с.п. Варфоломеевское	с. Достоевка	1
0654	-	м.р. Яковлевский	с.п. Варфоломеевское	с. Лазаревка	1
0655	-	м.р. Яковлевский	с.п. Новосысоевское	с. Новосысоевка	1
0656	-	м.р. Яковлевский	с.п. Новосысоевское	с. Новосысоевка	1
0657	-	м.р. Яковлевский	с.п. Новосысоевское	с. Старосысоевка	1
0658	-	м.р. Яковлевский	с.п. Новосысоевское	ж/д станция Сысоевка	1
0659	-	м.р. Яковлевский	с.п. Покровское	с. Минеральное	1
0660	-	м.р. Яковлевский	с.п. Покровское	с. Покровка	1
0661	-	м.р. Яковлевский	с.п. Покровское	с. Покровка	1
0662	-	м.р. Яковлевский	с.п. Покровское	с. Рославка	1
0663	-	м.р. Яковлевский	с.п. Яблоновское	с. Бельцово	1
0664	-	м.р. Яковлевский	с.п. Яблоновское	с. Загорное	1
0665	-	м.р. Яковлевский	с.п. Яблоновское	с. Красноярковка	1
0666	-	м.р. Яковлевский	с.п. Яблоновское	с. Николо-Михайловка	1
0667	-	м.р. Яковлевский	с.п. Яблоновское	с. Озерное	1
0668	-	м.р. Яковлевский	с.п. Яблоновское	с. Яблоновка	1
0669	-	м.р. Яковлевский	с.п. Яковлевское	с. Андреевка	1
0670	-	м.р. Яковлевский	с.п. Яковлевское	с. Яковлевка	1
0671	-	м.р. Яковлевский	с.п. Яковлевское	с. Яковлевка	1
0672	г.о. Дальнереченский	-	-	п. Кольцевой	1

№ по порядку в Субъекте РФ	Городской округ	Муниципальный район	Сельское поселение	Населенный пункт	Количество СКД, ед.
0673	г.о. Лесозаводский	-	-	с. Урожайное	1
0674	г.о. Находкинский	-	-	п. Береговой	1
0675	г.о. Партизанский	-	-	с. Казанка	1
0676	г.о. Уссурийский	-	-	с. Каменушка	1
0677	-	м.р. Анучинский	с.п. Анучинское	с. Старогордеевка	1
0678	-	м.р. Анучинский	с.п. Виноградовское	с. Ильмаковка	1
0679	-	м.р. Анучинский	с.п. Виноградовское	п. Скворцово	1
0680	-	м.р. Дальнереченский	с.п. Малиновское	с. Зимники	1
0681	-	м.р. Дальнереченский	с.п. Малиновское	п. Пожига	1
0682	-	м.р. Кировский	с.п. Крыловское	с. Межгорье	1
0683	-	м.р. Красноармейский	с.п. Рошинское	с. Богоулавец	1
0684	-	м.р. Михайловский	с.п. Михайловское	с. Зеленый Яр	1
0685	-	м.р. Надеждинский	с.п. Надеждинское	п. Западный	1
0686	-	м.р. Надеждинский	с.п. Надеждинское	п. Мирный	1
0687	-	м.р. Надеждинский	с.п. Надеждинское	п. Морской	1
0688	-	м.р. Надеждинский	с.п. Надеждинское	п. Новый	1
0689	-	м.р. Надеждинский	с.п. Надеждинское	п. Таежный	1
0690	-	м.р. Надеждинский	с.п. Надеждинское	п. Тоннель	1
0691	-	м.р. Надеждинский	с.п. Надеждинское	п. Стеклозаводский	1
0692	-	м.р. Надеждинский	с.п. Тавричанское	п. Давыдовка	1
0693	-	м.р. Надеждинский	с.п. Раздольненское	с. Городечный	1
0694	-	м.р. Надеждинский	с.п. Раздольненское	жд.ст. Барановская	1
0695	-	м.р. Октябрьский	с.п. Новогеоргиевское	с. Константиновка	1
0696	-	м.р. Ольгинский	с.п. Веселояровское	п. Ракушка	1
0697	-	м.р. Ольгинский	Межселенная территория	с.Щербаковка	1
0698	-	м.р. Партизанский	с.п. Новицкое	с. Фроловка	1
0699	-	м.р. Партизанский	с.п. Новицкое	жд/разъезд Водопадный	1
0700	-	м.р. Пограничный	с.п. Пограничное	жд/станция Гродеково-2	1
0701	-	м.р. Пограничный	с.п. Сергеевское	с. Дружба	1
0702	-	м.р. Пожарский	с.п. Игнатьевское	с. Ласточка	1
0703	-	м.р. Пожарский	с.п. Краснояровское	с. Олон	1
0704	-	м.р. Спасский	с.п. Спасское	жд/станция Старый Ключ	1
0705	-	м.р. Спасский	с.п. Хвалыинское	п. Военный городок	1
0706	-	м.р. Ханкайский	с.п. Ильинское	жд/станция Ильинка	1
0707	-	м.р. Ханкайский	с.п. Камень-Рыболовское	с. Астраханка	1
0708	-	м.р. Ханкайский	с.п. Камень-Рыболовское	жд/станция Камень-Рыболов	1
0709	-	м.р. Ханкайский	с.п. Октябрьское	с. Майское	1
0710	-	м.р. Хасанский	с.п. Безверховское	с. Сухая Речка	1
0711	-	м.р. Хасанский	с.п. Безверховское	жд/станция Кедровая	1
0712	-	м.р. Хасанский	с.п. Зарубинское	с. Рисовая Падь	1
0713	-	м.р. Хорольский	с.п. Лучкинское	жд/разъезд 12-й км	1
0714	-	м.р. Хорольский	г.п. Ярославское	с. Вознесенка	1

№ по порядку в Субъекте РФ	Городской округ	Муниципальный район	Сельское поселение	Населенный пункт	Количество СКД, ед.
0715	-	м.р. Хорольский	г.п. Ярославское	с. Малая Ярославка	1
0716	-	м.р. Черниговский	г.п. Сибирцевское	ж/д станция Орехово-Приморское	1
0717	-	м.р. Черниговский	г.п. Сибирцевское	ж/д станция Халкидон	1
0718	-	м.р. Чугуевский	с.п. Бревское	с. Тополево	1
0719	-	м.р. Чугуевский	с.п. Кошкарское	с. Полыниха	1
0720	-	м.р. Шкотовский	с.п. Подьяпольское	п. Мысовой	1
0721	-	м.р. Шкотовский	с.п. Подьяпольское	ж/д разъезд Стрелок	1
0722	-	м.р. Шкотовский	с.п. Центральенское	д. Смяличи	1
0723	-	м.р. Яковлевский	с.п. Варфоломеевское	ж/д станция Варфоломеевка	1
ИТОГО:					723


 / Шилихов В.В. /
 М.П.
 «15» мая 2014 г.




 / Мельхорн Кай-Уве /
 М.П.
 ИНН 7707049388
 РОСТЕЛЕКОМ
 С. САНКТ-ПЕТЕРБУРГ
 » _____ 2014 г.








Таблица № 1.25.2

Перечень населенных пунктов,
на территории которых должны быть установлены средства коллективного доступа, в том числе точки доступа,
с указанием количества средств коллективного доступа и точек доступа на территории Приморский край
(субъект Российской Федерации)

По услугам по передаче данных и предоставлению доступа к информационно-телекоммуникационной сети «Интернет»
без использования пользовательского оборудования абонента

№ по порядку в Субъекте РФ	Городской округ	Муниципальный район	Сельское поселение	Населенный пункт	Количество СКД, ед. (исключая точки доступа)
0001	-	м.р. Октябрьский	с.п. Галенкинское	с. Галенки	1
0002	-	м.р. Октябрьский	с.п. Галенкинское	с. Дзержинское	1
0003	-	м.р. Октябрьский	с.п. Липовещкое	с. Липовцы	1
0004	-	м.р. Октябрьский	с.п. Новогиоргиевское	с. Новогеоргиевка	1
0005	-	м.р. Октябрьский	с.п. Покровское	с. Покровка	1
0006	-	м.р. Хорольский	с.п. Благодатненское	с. Благодатное	1
0007	-	м.р. Хорольский	с.п. Лучкинское	с. Лучки	1
0008	-	м.р. Хорольский	с.п. Новодевицкое	с. Новодевица	1
0009	-	м.р. Хорольский	с.п. Сиваковское	с. Сиваковка	1
0010	-	м.р. Хорольский	с.п. Хорольское	с. Хороль	1
0011	-	м.р. Хорольский	г.п. Ярославское	пгт. Ярославский	1
0012	-	м.р. Пограничный	с.п. Жариковское	с. Жариково	1
0013	-	м.р. Пограничный	с.п. Пограничное	пгт. Пограничный	1
0014	-	м.р. Пограничный	с.п. Сергеевское	с. Сергеевка	1
0015	-	м.р. Михайловский	с.п. Григорьевское	с. Григорьевка	1
0016	-	м.р. Михайловский	с.п. Ивановское	п. Горный	1
0017	-	м.р. Михайловский	с.п. Ивановское	с. Ивановка	1
0018	-	м.р. Михайловский	с.п. Кремовское	с. Кремово	1
0019	-	м.р. Михайловский	с.п. Михайловское	с. Михайловка	1
0020	-	м.р. Михайловский	с.п. Новошахтинское	пгт. Новошахтинский	1
0021	-	м.р. Михайловский	с.п. Осиновское	с. Осиновка	1
0022	-	м.р. Михайловский	с.п. Сунятееновское	с. Первомайское	1
0023	-	м.р. Ханкайский	с.п. Ильинское	с. Ильинка	1
0024	-	м.р. Ханкайский	с.п. Камень- Рыболовское	с. Камень- Рыболов	1
0025	-	м.р. Ханкайский	с.п. Комиссаровское	с. Комиссарово	1
0026	-	м.р. Ханкайский	с.п. Новокачалинское	с. Новокачалинск	1
0027	-	м.р. Ханкайский	с.п. Новоселищенское	с. Новоселище	1
0028	-	м.р. Ханкайский	с.п. Октябрьское	с. Октябрьское	1
0029	-	м.р. Ханкайский	с.п. Первомайское	с. Первомайское	1
0030	г.о. Уссурийский	-	-	г. Уссурийск	1
0031	г.о. Уссурийский	-	-	г. Уссурийск	1
0032	г.о. Уссурийский	-	-	г. Уссурийск	1
0033	г.о. Уссурийский	-	-	г. Уссурийск	1
0034	г.о. Уссурийский	-	-	г. Уссурийск	1

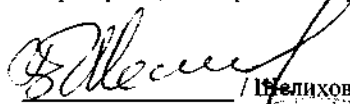
№ по порядку в Субъекте РФ	Городской округ	Муниципальный район	Сельское поселение	Населенный пункт	Количество СКД, ед. (исключая точки доступа)
0035	г.о. Уссурийский	-	-	г. Уссурийск	1
0036	-	м.р. Надеждинский	с.п. Надеждинское	с. Вольно-Надеждинское	1
0037	-	м.р. Надеждинский	с.п. Тавричанское	п. Тавричанка	1
0038	-	м.р. Надеждинский	с.п. Раздольненское	п. Раздольное	1
0039	-	м.р. Хасанский	с.п. Барабанское	с. Барабаш	1
0040	-	м.р. Хасанский	с.п. Безверховское	с. Безверхово	1
0041	-	м.р. Хасанский	г.п. Зарубинское	пгт. Зарубино	1
0042	-	м.р. Хасанский	г.п. Краскинское	пгт. Краскино	1
0043	-	м.р. Хасанский	г.п. Посьетское	пгт. Посьет	1
0044	-	м.р. Хасанский	г.п. Приморское	пгт. Приморский	1
0045	-	м.р. Хасанский	г.п. Приморское	пгт. Приморский	1
0046	-	м.р. Хасанский	г.п. Славянское	пгт. Славянка	1
0047	-	м.р. Хасанский	г.п. Хасанское	пгт. Хасан	1
0048	г.о. Владивостокский	-	-	г. Владивосток	1
0049	г.о. Владивостокский	-	-	г. Владивосток	1
0050	г.о. Владивостокский	-	-	г. Владивосток	1
0051	г.о. Владивостокский	-	-	г. Владивосток	1
0052	г.о. Владивостокский	-	-	г. Владивосток	1
0053	г.о. Находкинский	-	-	г.Находка	1
0054	г.о. Находкинский	-	-	п. Врангель	1
0055	г.о. Партизанский	-	-	г. Партизанск	1
0056	г.о. ЗАТО Большой Камень	-	-	г. Большой Камень	1
0057	г.о. ЗАТО Большой Камень	-	-	г. Большой Камень	1
0058	г.о. ЗАТО Фокино	-	-	г. Фокино	1
0059	г.о. Артёмовский	-	-	г.Артём	1
0060	г.о. Артёмовский	-	-	г.Артём	1
0061	г.о. Артёмовский	-	-	г.Артём	1
0062	г.о. Артёмовский	-	-	п. Заводской	1
0063	-	м.р. Лазовский	с.п. Беневское	с. Беневское	1
0064	-	м.р. Лазовский	с.п. Валентиновское	с. Валентин	1
0065	-	м.р. Лазовский	с.п. Лазовское	с. Лазо	1
0066	-	м.р. Лазовский	г.п. Преображенское	пгт. Преображение	1
0067	-	м.р. Лазовский	с.п. Чернорученское	с. Черноручье	1
0068	-	м.р. Партизанский	с.п. Владимиро-Александровское	с.Владими́ро-Александровское	1
0069	-	м.р. Партизанский	с.п. Золото доли́нское	с. Золотая Долина	1
0070	-	м.р. Партизанский	с.п. Екатериновское	с. Екатериновка	1
0071	-	м.р. Партизанский	с.п. Новицкое	с. Новицкое	1
0072	-	м.р. Партизанский	с.п. Новолитовское	с. Новолитовск	1
0073	-	м.р. Партизанский	с.п. Новолитовское	п. Волчанец	1
0074	-	м.р. Партизанский	с.п. Новолитовское	п. Волчанец	1

№ по порядку в Субъекте РФ	Городской округ	Муниципальный район	Сельское поселение	Населенный пункт	Количество СКД, ед. (исключая точки доступа)
0075	-	м.р. Партизанский	с.п. Новолитовское	п. Волчанец	1
0076	-	м.р. Партизанский	с.п. Сергеевское	с. Сергеевка	1
0077	-	м.р. Анучинский	с.п. Анучинское	с. Анучино	1
0078	-	м.р. Анучинский	с.п. Виноградовское	с. Виноградовка	1
0079	-	м.р. Анучинский	с.п. Гражданское	с. Гражданка	1
0080	-	м.р. Анучинский	с.п. Чернышевское	с. Чернышевка	1
0081	-	м.р. Шкотовский	с.п. Новонежинское	п. Новонежино	1
0082	-	м.р. Шкотовский	с.п. Подъяпольское	п. Подъяпольский	1
0083	-	м.р. Шкотовский	с.п. Романовское	с. Романовка	1
0084	-	м.р. Шкотовский	г.п. Смоляниновское	п. Смоляниново	1
0085	-	м.р. Шкотовский	с.п. Центральненское	с. Центральное	1
0086	-	м.р. Шкотовский	г.п. Шкотовское	п. Шкотово	1
0087	-	м.р. Шкотовский	с.п. Штыковское	п. Штыково	1
0088	-	м.р. Черниговский	с.п. Дмитриевское	с. Дмитриевка	1
0089	-	м.р. Черниговский	г.п. Сибирцевское	п. Сибирцево	1
0090	-	м.р. Черниговский	с.п. Снегуровское	с. Снегуровка	1
0091	-	м.р. Черниговский	г.п. Реттиховское	п. Реттиховка	1
0092	-	м.р. Черниговский	г.п. Реттиховское	п. Реттиховка	1
0093	-	м.р. Черниговский	с.п. Черниговское	с. Черниговка	1
0094	-	м.р. Спасский	с.п. Александровское	с. Александровка	1
0095	-	м.р. Спасский	с.п. Буссеевское	с. Буссеевка	1
0096	-	м.р. Спасский	с.п. Дубовское	с. Дубовское	1
0097	-	м.р. Спасский	с.п. Духовское	с. Духовское	1
0098	-	м.р. Спасский	с.п. Краснокутское	с. Красный Кут	1
0099	-	м.р. Спасский	с.п. Новосельское	с. Новосельское	1
0100	-	м.р. Спасский	с.п. Прохорское	с. Прохоры	1
0101	-	м.р. Спасский	с.п. Спасское	с. Спасское	1
0102	-	м.р. Спасский	с.п. Хвалынское	с. Хвалынка	1
0103	-	м.р. Спасский	с.п. Чкаловское	с. Чкаловское	1
0104	-	м.р. Спасский	с.п. Чкаловское	с. Чкаловское	1
0105	-	м.р. Спасский	с.п. Чкаловское	с. Чкаловское	1
0106	-	м.р. Ольгинский	с.п. Веселояровское	с. Веселый Яр	1
0107	-	м.р. Ольгинский	с.п. Милоградское	с. Милоградово	1
0108	-	м.р. Ольгинский	с.п. Моряк-Рыболовское	п. Моряк-Рыболов	1
0109	-	м.р. Ольгинский	г.п. Ольгинское	п. Ольга	1
0110	-	м.р. Ольгинский	с.п. Пермское	с. Пермское	1
0111	-	м.р. Ольгинский	с.п. Тимофеевское	п. Тимофеевка	1
0112	г.о. Арсеньевский	-	-	г. Арсеньев	1
0113	г.о. г. Спасск-Дальний	-	-	г. Спасск-Дальний	1
0114	г.о. г. Спасск-Дальний	-	-	г. Спасск-Дальний	1
0115	г.о. г. Спасск-Дальний	-	-	г. Спасск-Дальний - 9	1
0116	г.о. Дальнегорский	-	-	г. Дальнегорск	1

№ по порядку в Субъекте РФ	Городской округ	Муниципальный район	Сельское поселение	Населенный пункт	Количество СКД, ед. (исключая точки доступа)
0117	г.о. Дальнереченский	-	-	г. Дальнереченск	1
0118	г.о. Дальнереченский	-	-	г. Дальнереченск	1
0119	г.о. Лесозаводский	-	-	г. Лесозаводск	1
0120	г.о. Лесозаводский	-	-	г. Лесозаводск	1
0121	г.о. Лесозаводский	-	-	г. Лесозаводск	1
0122	-	м.р. Кавалеровский	г.п. Горнореченское	пгт. Горнореченский	1
0123	-	м.р. Кавалеровский	с.п. Зеркальное	с. Зеркальное	1
0124	-	м.р. Кавалеровский	г.п. Рудненское	пгт. Рудный	1
0125	-	м.р. Кавалеровский	с.п. Устиновское	с. Устиновка	1
0126	-	м.р. Кавалеровский	г.п. Хрустальненское	пгт. Хрустальный	1
0127	-	м.р. Кавалеровский	г.п. Кавалеровское	пгт. Кавалерово	1
0128	-	м.р. Кавалеровский	г.п. Кавалеровское	пгт. Кавалерово	1
0129	-	м.р. Кировский	г.п. Горноключевское	пгт. Горные Ключи	1
0130	-	м.р. Кировский	с.п. Кировское	пгт. Кировский	1
0131	-	м.р. Кировский	с.п. Крыловское	с. Крыловка	1
0132	-	м.р. Кировский	с.п. Руновское	с. Руновка	1
0133	-	м.р. Красноармейский	г.п. Востокское	пгт. Восток	1
0134	-	м.р. Красноармейский	с.п. Вострецовское	с. Вострецово	1
0135	-	м.р. Красноармейский	с.п. Глубининское	с. Глубинное	1
0136	-	м.р. Красноармейский	с.п. Измайлихинское	с. Измайлиха	1
0137	-	м.р. Красноармейский	с.п. Лукьяновское	с. Лукьяновка	1
0138	-	м.р. Красноармейский	с.п. Мельничное	с. Мельничное	1
0139	-	м.р. Красноармейский	с.п. Новопокровское	с. Новопокровка	1
0140	-	м.р. Красноармейский	с.п. Рошинское	с. Рошино	1
0141	-	м.р. Красноармейский	с.п. Таежнинское	с. Таежное	1
0142	-	м.р. Дальнереченский	с.п. Веденкинское	с. Веденка	1
0143	-	м.р. Дальнереченский	с.п. Малиновское	с. Малиново	1
0144	-	м.р. Дальнереченский	с.п. Ореховское	с. Орехово	1
0145	-	м.р. Дальнереченский	с.п. Ракитненское	с. Ракитное	1
0146	-	м.р. Дальнереченский	с.п. Рождественское	с. Рождественка	1
0147	-	м.р. Дальнереченский	с.п. Сальское	с. Сальское	1
0148	-	м.р. Пожарский	с.п. Верхнеперевальческое	с. Верхний Перевал	1
0149	-	м.р. Пожарский	с.п. Губеровское	с. Новостройка	1
0150	-	м.р. Пожарский	с.п. Игнатъевское	с. Игнатъевка	1
0151	-	м.р. Пожарский	с.п. Краснояровское	с. Красный Яр	1
0152	-	м.р. Пожарский	г.п. Лучегорское	пгт. Лучегорск	1
0153	-	м.р. Пожарский	с.п. Нагорненское	с. Нагорное	1
0154	-	м.р. Пожарский	с.п. Пожарское	с. Пожарское	1
0155	-	м.р. Пожарский	с.п. Светлогорское	с. Светлогорье	1
0156	-	м.р. Пожарский	с.п. Соболинское	с. Соболиное	1
0157	-	м.р. Пожарский	с.п. Федосьевское	с. Федосьевка	1


№ по порядку в Субъекте РФ	Городской округ	Муниципальный район	Сельское поселение	Населенный пункт	Количество СКД, ед. (исключая точки доступа)
0158	-	м.р. Тернейский	с.п. Амгунское	с. Амгу	1
0159	-	м.р. Тернейский	с.п. Кемское	с. Малая Кема	1
0160	-	м.р. Тернейский	г.п. Пластунское	пгт. Пластун	1
0161	-	м.р. Тернейский	г.п. Светлое	пгт. Светлая	1
0162	-	м.р. Тернейский	г.п. Тернейское	пгт. Терней	1
0163	-	м.р. Чугуевский	с.п. Бреевское	с. Верхняя Бреевка	1
0164	-	м.р. Чугуевский	с.п. Заветнинское	с. Заветное	1
0165	-	м.р. Чугуевский	с.п. Кокшаровское	с. Кокшаровка	1
0166	-	м.р. Чугуевский	с.п. Самарское	с. Самарка	1
0167	-	м.р. Чугуевский	с.п. Уборкинское	с. Уборка	1
0168	-	м.р. Чугуевский	с.п. Чугуевское	с. Чугуевка	1
0169	-	м.р. Чугуевский	с.п. Чугуевское	с. Чугуевка	1
0170	-	м.р. Чугуевский	с.п. Шумненское	с. Шумное	1
0171	-	м.р. Яковлевский	с.п. Варфоломеевское	с. Варфоломеевка	1
0172	-	м.р. Яковлевский	с.п. Новосысоевское	с. Новосысоевка	1
0173	-	м.р. Яковлевский	с.п. Покровское	с. Покровка	1
0174	-	м.р. Яковлевский	с.п. Яблоновское	с. Яблоновка	1
0175	-	м.р. Яковлевский	с.п. Яковлевское	с. Яковлевка	1
ИТОГО:					175

Примечание: обязанности Оператора универсального обслуживания по оказанию УУС с использованием СКД, перечень которых определен в договорах УС 300/01-11 от 18.01.2011 г., УС 300/04-11 от 18.01.2011 г., УС 300/02-11 от 15.02.2011 г., УС 300/03-11 от 15.02.2011 г. заключенных Агентством с третьим лицом - операторами связи и действующих на момент заключения настоящего Договора, возникают с даты завершения оказания УУС такими операторами, но не ранее наступления Даты возникновения обязательства по оказанию УУС.


/ Желихов В.В. /

М.П.

« 13 » март 2014 г.




/ Мельхорн Кай-Уве /



« 13 » март 2014 г.





Таблица № 1.25.3.

Перечень населенных пунктов,
на территории которых должны быть установлены средства коллективного доступа, в том числе точки доступа,
с указанием количества средств коллективного доступа и точек доступа на территории Приморский край
(субъект Российской Федерации)

По услугам по передаче данных и предоставлению доступа к информационно-телекоммуникационной сети «Интернет» с использованием пользовательского оборудования абонента (точки доступа)

№ по порядку в Субъекте РФ	Городской округ	Муниципальный район	Сельское поселение	Населенный пункт	Количество СКД (точек доступа), ед.
0001	-	м.р. Октябрьский	с.п. Галенкинское	с. Поречье	1
0002	-	м.р. Октябрьский	с.п. Покровское	с. Синельниково-1	1
0003	-	м.р. Октябрьский	с.п. Покровское	п. Дальневосточная МИС	1
0004	-	м.р. Хорольский	с.п. Благодатненское	с. Новобельмановка	1
0005	-	м.р. Хорольский	с.п. Благодатненское	с. Приозерное	1
0006	-	м.р. Хорольский	с.п. Сиваковское	с. Петровичи	1
0007	-	м.р. Хорольский	с.п. Хорольское	ж/д станция Хорольск	1
0008	-	м.р. Пограничный	с.п. Барабаш-Левадинское	с. Барабаш-Левада	1
0009	-	м.р. Пограничный	с.п. Пограничное	с. Бойкое	1
0010	-	м.р. Михайловский	с.п. Ивановское	с. Горбатка	1
0011	-	м.р. Михайловский	с.п. Михайловское	с. Некруглово	1
0012	-	м.р. Михайловский	с.п. Михайловское	с. Песчаное	1
0013	-	м.р. Михайловский	с.п. Новошахтинское	с. Павловка	1
0014	-	м.р. Ханкайский	с.п. Новокачалинское	с. Платоно-Александровское	1
0015	-	м.р. Ханкайский	с.п. Новокачалинское	с. Турий Рог	1
0016	г.о. Уссурийский	-	-	с. Баневурово	1
0017	г.о. Уссурийский	-	-	с. Каймановка	1
0018	г.о. Уссурийский	-	-	с. Красный Яр	1
0019	г.о. Уссурийский	-	-	с. Утесное	1
0020	г.о. Уссурийский	-	-	с. Пуциловка	1
0021	г.о. Уссурийский	-	-	с. Улитовка	1
0022	г.о. Уссурийский	-	-	с. Яконовка	1
0023	г.о. Уссурийский	-	-	с. Глуховка	1
0024	г.о. Уссурийский	-	-	п. Партизан	1
0025	-	м.р. Надеждинский	с.п. Надеждинское	п. Зима Южная	1
0026	-	м.р. Надеждинский	с.п. Надеждинское	п. Ключевой	1
0027	-	м.р. Надеждинский	с.п. Надеждинское	п. Соловей-Ключ	1

№ по порядку в Субъекте РФ	Городской округ	Муниципальный район	Сельское поселение	Населенный пункт	Количество СКД (точек доступа), ед.
0028	-	м.р. Надеждинский	с.п. Раздольненское	с. Нежино	1
0029	-	м.р. Надеждинский	с.п. Раздольненское	п. Алексеевка	1
0030	-	м.р. Надеждинский	с.п. Раздольненское	п. Тимофеевка	1
0031	-	м.р. Надеждинский	с.п. Раздольненское	п. Тихий	1
0032	-	м.р. Хасанский	с.п. Барабашское	с. Филипповка	1
0033	-	м.р. Хасанский	с.п. Безверховское	с. Перевозное	1
0034	-	м.р. Хасанский	с.п. Безверховское	ж/д разъезд Пожарский	1
0035	г.о. Владивостокский	-	-	с. Береговое	1
0036	г.о. Находкинский	-	-	с. Анна	1
0037	г.о. Партизанский	-	-	с. Бровничи	1
0038	г.о. Партизанский	-	-	с.Тигровое	1
0039	г.о. ЗАТО Большой Камень	-	-	с. Суходол	1
0040	г.о. Артёмовский	-	-	с.Ясное	1
0041	-	м.р. Лазовский	с.п. Чернорученское	с. Черноручье	1
0042	-	м.р. Лазовский	с.п. Чернорученское	с. Сокольчи	1
0043	-	м.р. Партизанский	с.п. Сергеевское	с. Молчановка	1
0044	-	м.р. Анучинский	с.п. Анучинское	с. Гродеково	1
0045	-	м.р. Анучинский	с.п. Анучинское	с. Муравейка	1
0046	-	м.р. Анучинский	с.п. Анучинское	с.Таёжка	1
0047	-	м.р. Анучинский	с.п. Анучинское	с. Шекляево	1
0048	-	м.р. Анучинский	с.п. Виноградовское	с. Виноградовка	1
0049	-	м.р. Анучинский	с.п. Гражданское	с. Рисовое	1
0050	-	м.р. Анучинский	с.п. Чернышевское	с. Корниловка	1
0051	-	м.р. Анучинский	с.п. Чернышевское	с. Тихоречное	1
0052	-	м.р. Шкотовский	с.п. Романовское	д. Речица	1
0053	-	м.р. Шкотовский	с.п. Центральненское	с. Новороссия	1
0054	-	м.р. Шкотовский	с.п. Центральненское	с. Стеглянуха	1
0055	-	м.р. Черниговский	с.п. Дмитриевское	с. Меркушевка	1
0056	-	м.р. Черниговский	с.п. Дмитриевское	с. Синий Гай	1
0057	-	м.р. Черниговский	с.п. Снегуровское	с. Вассиановка	1
0058	-	м.р. Черниговский	с.п. Черниговское	с. Алтыновка	1
0059	-	м.р. Спасский	с.п. Буссеевское	с. Нововладимировка	1
0060	-	м.р. Спасский	с.п. Духовское	с. Новорусановка	1
0061	-	м.р. Спасский	с.п. Духовское	ж/д станция Сунгач	1
0062	-	м.р. Спасский	с.п. Новосельское	с. Гайворон	1
0063	-	м.р. Спасский	с.п. Новосельское	с. Степное	1
0064	-	м.р. Спасский	с.п. Прохорское	ж/д станция Кнорринг	1
0065	-	м.р. Спасский	с.п. Хвалыньское	с. Зеленка	1
0066	-	м.р. Спасский	с.п. Чкаловское	с. Кронштадтка	1

№ по порядку в Субъекте РФ	Городской округ	Муниципальный район	Сельское поселение	Населенный пункт	Количество СКД (точек доступа), ед.
0067	-	м.р. Ольгинский	с.п. Моряк-Рыболовское	с. Маргаритово	1
0068	-	м.р. Ольгинский	г.п. Ольгинское	с. Серафимовка	1
0069	г.о. Дальнегорский	-	-	д. Мономахово	1
0070	г.о. Дальнереченский	-	-	с. Грушевое	1
0071	г.о. Лесозаводский	-	-	с. Глазовка	1
0072	г.о. Лесозаводский	-	-	с. Лесное	1
0073	г.о. Лесозаводский	-	-	с. Марково	1
0074	г.о. Лесозаводский	-	-	с. Невское	1
0075	г.о. Лесозаводский	-	-	с. Тамга	1
0076	г.о. Лесозаводский	-	-	с. Филаретовка	1
0077	-	м.р. Кавалеровский	г.п. Высокогорское	пгт. Высокогорск	1
0078	-	м.р. Кавалеровский	с.п. Зеркальное	с. Зеркальное	1
0079	-	м.р. Кавалеровский	с.п. Устиновское	с. Синегорье	1
0080	-	м.р. Кавалеровский	с.п. Устиновское	с. Устиновка	1
0081	-	м.р. Кировский	с.п. Кировское	с. Преображенка	1
0082	-	м.р. Кировский	с.п. Кировское	с. Родниковое	1
0083	-	м.р. Кировский	с.п. Крыловское	с. Крыловка	1
0084	-	м.р. Кировский	с.п. Крыловское	с. Марьяновка	1
0085	-	м.р. Кировский	с.п. Руновское	с. Комаровка	1
0086	-	м.р. Кировский	с.п. Руновское	с. Руновка	1
0087	-	м.р. Красноармейский	с.п. Измайлихинское	с. Измайлиха	1
0088	-	м.р. Красноармейский	с.п. Лукьяновское	с. Лукьяновка	1
0089	-	м.р. Красноармейский	с.п. Лукьяновское	с. Гончаровка	1
0090	-	м.р. Красноармейский	с.п. Новопокровское	с. Новокрещенка	1
0091	-	м.р. Дальнереченский	с.п. Веденкинское	с. Сретенка	1
0092	-	м.р. Дальнереченский	с.п. Малиновское	с. Ариадное	1
0093	-	м.р. Дальнереченский	с.п. Малиновское	с. Любитовка	1
0094	-	м.р. Дальнереченский	с.п. Ореховское	с. Боголюбовка	1
0095	-	м.р. Дальнереченский	с.п. Ореховское	п. Поляны	1
0096	-	м.р. Дальнереченский	с.п. Рождественское	п. Филино	1
0097	-	м.р. Пожарский	с.п. Соболинское	с. Ясенево	1
0098	-	м.р. Пожарский	с.п. Федосьевское	с. Федосьевка	1
0099	-	м.р. Чугуевский	с.п. Бреевское	с. Верхняя Бреевка	1
0100	-	м.р. Чугуевский	с.п. Бреевское	с. Ясное	1
0101	-	м.р. Чугуевский	с.п. Заветнинское	с. Заветное	1
0102	-	м.р. Чугуевский	с.п. Кокшаровское	с. Саратовка	1
0103	-	м.р. Чугуевский	с.п. Чугуевское	с. Новочугуевка	1
0104	-	м.р. Чугуевский	с.п. Чугуевское	с. Пшеницыно	1
0105	-	м.р. Чугуевский	с.п. Чугуевское	с. Цветковка	1
0106	-	м.р. Чугуевский	с.п. Шумненское	с. Антоновка	1
0107	-	м.р. Чугуевский	с.п. Шумненское	с. Изюбриное	1
0108	-	м.р. Чугуевский	с.п. Шумненское	с. Ленино	1


№ по порядку в Субъекте РФ	Городской округ	Муниципальный район	Сельское поселение	Населенный пункт	Количество СКД (точек доступа), ед.
0109	-	м.р. Яковлевский	с.п. Варфоломеевское	с. Достоевка	1
0110	-	м.р. Яковлевский	с.п. Новосысоевское	жд станция Сысоевка	1
0111	-	м.р. Яковлевский	с.п. Покровское	с. Минеральное	1
0112	-	м.р. Яковлевский	с.п. Покровское	с. Покровка	1
0113	-	м.р. Яковлевский	с.п. Яблоновское	с. Бельцово	1
0114	-	м.р. Яковлевский	с.п. Яблоновское	с. Яблоновка	1
0115	г.о. Дальнереченский	-	-	п. Кольцевой	1
0116	г.о. Уссурийский	-	-	с. Каменушка	1
0117	-	м.р. Дальнереченский	с.п. Малиновское	с. Зимники	1
0118	-	м.р. Дальнереченский	с.п. Малиновское	п. Пожига	1
0119	-	м.р. Надеждинский	с.п. Надеждинское	п. Таежный	1
0120	-	м.р. Надеждинский	с.п. Раздольненское	с. Городечный	1
0121	-	м.р. Надеждинский	с.п. Раздольненское	жд.ст. Барановская	1
0122	-	м.р. Шкотовский	с.п. Подьяпольское	п. Мысовой	1
Итого:					122

Щелихов В.В.
/ Щелихов В.В. /

Мельхорн Кай-Уве
/ Мельхорн Кай-Уве /

М.П.

«13» мая 2014 г.



2014 г.

Щелихов В.В.

Мельхорн Кай-Уве
968