

Перечень населенных пунктов,  
на территории которых должны быть установлены средства коллективного доступа, в том числе точки доступа,  
с указанием количества средств коллективного доступа и точек доступа на территории Республики Алтай  
(субъект Российской Федерации)

По услугам телефонной связи

№ по порядку в Субъекте РФ	Городской округ	Муниципальный район	Сельское поселение	Населенный пункт	Количество СКД, ед.
0001	г.о. г. Горно-Алтайск	-	-	г. Горно-Алтайск	1
0002	г.о. г. Горно-Алтайск	-	-	г. Горно-Алтайск	1
0003	г.о. г. Горно-Алтайск	-	-	г. Горно-Алтайск	1
0004	-	м.р. Кош-Агачский	с.а. Бельтирская	с. Бельтир	1
0005	-	м.р. Кош-Агачский	с.а. Джазаторская	с. Аркыт	1
0006	-	м.р. Кош-Агачский	с.а. Джазаторская	с. Беляши	1
0007	-	м.р. Кош-Агачский	с.а. Казахская	с. Жана-Аул	1
0008	-	м.р. Кош-Агачский	с.а. Кокоринская	с. Кокоря	1
0009	-	м.р. Кош-Агачский	с.а. Кош-Агачская	с. Кош-Агач	1
0010	-	м.р. Кош-Агачский	с.а. Курайская	с. Курай	1
0011	-	м.р. Кош-Агачский	с.а. Курайская	с. Кызыл-Таш	1
0012	-	м.р. Кош-Агачский	с.а. Мухор-Тархатинская	с. Мухор-Тархата	1
0013	-	м.р. Кош-Агачский	с.а. Ортолыкская	с. Ортолык	1
0014	-	м.р. Кош-Агачский	с.а. Ташантинская	с. Ташанта	1
0015	-	м.р. Кош-Агачский	с.а. Тебелерская	с.Тебелер	1
0016	-	м.р. Кош-Агачский	с.а. Теленгит-Сортогойская	с. Теленгит-Сортогой	1
0017	-	м.р. Кош-Агачский	с.а. Чаган-Узунская	с. Чаган-Узун	1
0018	-	м.р. Майминский	с.а. Бирюлинская	с. Александровка	1
0019	-	м.р. Майминский	с.а. Бирюлинская	с. Бирюля	1
0020	-	м.р. Майминский	с.а. Бирюлинская	с. Урлу-Аспак	1
0021	-	м.р. Майминский	с.а. Бирюлинская	п. Филиал	1
0022	-	м.р. Майминский	с.а. Верх-Карагужинская	с. Верх-Карагуж	1
0023	-	м.р. Майминский	с.а. Кызыл-Озекская	п. Алферово	1
0024	-	м.р. Майминский	с.а. Кызыл-Озекская	п. Верхний Сайдыс	1
0025	-	м.р. Майминский	с.а. Кызыл-Озекская	с. Карасук	1

№ по порядку в Субъекте РФ	Городской округ	Муниципальный район	Сельское поселение	Населенный пункт	Количество СКД, ед.
0026	-	м.р. Майминский	с.а. Кызыл-Озекская	с. Кызыл-Озек	1
0027	-	м.р. Майминский	с.а. Кызыл-Озекская	с. Средний Сайдыс	1
0028	-	м.р. Майминский	с.а. Кызыл-Озекская	с. Кызыл-Озёк	1
0029	-	м.р. Майминский	с.а. Майминская	п. Дубровка	1
0030	-	м.р. Майминский	с.а. Майминская	п. Карлушка	1
0031	-	м.р. Майминский	с.а. Майминская	с. Майма	1
0032	-	м.р. Майминский	с.а. Майминская	с. Майма	1
0033	-	м.р. Майминский	с.а. Майминская	с. Майма	1
0034	-	м.р. Майминский	с.а. Майминская	с. Подгорное	1
0035	-	м.р. Майминский	с.а. Манжерокская	с. Манжерок	1
0036	-	м.р. Майминский	с.а. Соузгинская	с. Соузга	1
0037	-	м.р. Майминский	с.а. Соузгинская	п. Черемшанка	1
0038	-	м.р. Майминский	с.а. Усть-Мунинская	п. Барангол	1
0039	-	м.р. Майминский	с.а. Усть-Мунинская	п. Известковый	1
0040	-	м.р. Майминский	с.а. Усть-Мунинская	п. Карым	1
0041	-	м.р. Майминский	с.а. Усть-Мунинская	с. Усть-Муны	1
0042	-	м.р. Онгудайский	с.а. Елинская	с. Ело	1
0043	-	м.р. Онгудайский	с.а. Елинская	с. Кара-Кобы	1
0044	-	м.р. Онгудайский	с.а. Елинская	с. Каярлык	1
0045	-	м.р. Онгудайский	с.а. Ининская	с. Акбом	1
0046	-	м.р. Онгудайский	с.а. Ининская	с. Инегень	1
0047	-	м.р. Онгудайский	с.а. Ининская	с. Иня	1
0048	-	м.р. Онгудайский	с.а. Ининская	с. Иодро	1
0049	-	м.р. Онгудайский	с.а. Ининская	с. Малая Иня	1
0050	-	м.р. Онгудайский	с.а. Ининская	с. Малый Яломан	1
0051	-	м.р. Онгудайский	с.а. Каракольская	с. Бичикту-Боом	1
0052	-	м.р. Онгудайский	с.а. Каракольская	с. Каракол	1
0053	-	м.р. Онгудайский	с.а. Каракольская	с. Курота	1
0054	-	м.р. Онгудайский	с.а. Куладинская	с. Боочи	1
0055	-	м.р. Онгудайский	с.а. Куладинская	с. Кулада	1

№ по порядку в Субъекте РФ	Городской округ	Муниципальный район	Сельское поселение	Населенный пункт	Количество СКД, ед.
0056	-	м.р. Онгудайский	с.а. Купчегенская	с. Большой Яломан	1
0057	-	м.р. Онгудайский	с.а. Купчегенская	с. Купчегень	1
0058	-	м.р. Онгудайский	с.а. Нижне-Талдинская	с. Нижняя Талда	1
0059	-	м.р. Онгудайский	с.а. Онгудайская	с. Онгудай	1
0060	-	м.р. Онгудайский	с.а. Теньгинская	с. Бархатово	1
0061	-	м.р. Онгудайский	с.а. Теньгинская	с. Нефтебаза	1
0062	-	м.р. Онгудайский	с.а. Теньгинская	с. Озерное	1
0063	-	м.р. Онгудайский	с.а. Теньгинская	с. Теньга	1
0064	-	м.р. Онгудайский	с.а. Теньгинская	с. Туекта	1
0065	-	м.р. Онгудайский	с.а. Теньгинская	с. Шибя	1
0066	-	м.р. Онгудайский	с.а. Хабаровская	с. Улита	1
0067	-	м.р. Онгудайский	с.а. Хабаровская	с. Хабаровка	1
0068	-	м.р. Онгудайский	с.а. Шашикманская	Турбаза ИП «Глазырин»	1
0069	-	м.р. Онгудайский	с.а. Шашикманская	с. Шашикман	1
0070	-	м.р. Турочакский	с.а. Артыбашская	с. Артыбаш	1
0071	-	м.р. Турочакский	с.а. Артыбашская	с. Иогач	1
0072	-	м.р. Турочакский	с.а. Артыбашская	с. Ново-Троицк	1
0073	-	м.р. Турочакский	с.а. Артыбашская	с. Яйлю	1
0074	-	м.р. Турочакский	с.а. Бийкинская	с. Бийка	1
0075	-	м.р. Турочакский	с.а. Бийкинская	с. Чуйка	1
0076	-	м.р. Турочакский	с.а. Дмитриевская	с. Дайбово	1
0077	-	м.р. Турочакский	с.а. Дмитриевская	с. Дмитриевка	1
0078	-	м.р. Турочакский	с.а. Дмитриевская	с. Удаловка	1
0079	-	м.р. Турочакский	с.а. Кебезенская	с. Кебезень	1
0080	-	м.р. Турочакский	с.а. Кебезенская	с. Старый Кебезень	1
0081	-	м.р. Турочакский	с.а. Кебезенская	с. Тулой	1
0082	-	м.р. Турочакский	с.а. Кебезенская	с. Усть-Пыжа	1
0083	-	м.р. Турочакский	с.а. Курмач-Байгольская	с. Курмач-Байгол	1
0084	-	м.р. Турочакский	с.а. Курмач-Байгольская	с. Суранаш	1
0085	-	м.р. Турочакский	с.а. Майская	с. Майск	1
0086	-	м.р. Турочакский	с.а. Майская	с. Талон	1

№ по порядку в Субъекте РФ	Городской округ	Муниципальный район	Сельское поселение	Населенный пункт	Количество СКД, ед.
0087	-	м.р. Турочакский	с.а. Озеро-Куреевска	с. Каначак	1
0088	-	м.р. Турочакский	с.а. Озеро-Куреевска	с. Озеро-Куреево	1
0089	-	м.р. Турочакский	с.а. Озеро-Куреевска	с. Шунарак	1
0090	-	м.р. Турочакский	с.а. Тондошенская	с. Верх-Бийск	1
0091	-	м.р. Турочакский	с.а. Тондошенская	с. Огни	1
0092	-	м.р. Турочакский	с.а. Тондошенская	с. Санькин Аил	1
0093	-	м.р. Турочакский	с.а. Тондошенская	с. Тондошка	1
0094	-	м.р. Турочакский	с.а. Турочакская	с. Советский Байгол	1
0095	-	м.р. Турочакский	с.а. Турочакская	с. Турочак	1
0096	-	м.р. Турочакский	с.а. Турочакская	с. Каяшкан	1
0097	-	м.р. Улаганский	с.а. Акташская	с. Акташ	1
0098	-	м.р. Улаганский	с.а. Балыктуольская	с. Балыктуоль	1
0099	-	м.р. Улаганский	с.а. Балыктуольская	с. Паспарта	1
0100	-	м.р. Улаганский	с.а. Саратанская	с. Саратан	1
0101	-	м.р. Улаганский	с.а. Саратанская	с. Язула	1
0102	-	м.р. Улаганский	с.а. Улаганская	с. Улаган	1
0103	-	м.р. Улаганский	с.а. Чибилинская	с. Кара-Кудюр	1
0104	-	м.р. Улаганский	с.а. Чибилинская	с. Чибиля	1
0105	-	м.р. Улаганский	с.а. Чибитская	с. Чибит	1
0106	-	м.р. Улаганский	с.а. Челушманская	с. Балыкча	1
0107	-	м.р. Улаганский	с.а. Челушманская	с. Беле	1
0108	-	м.р. Улаганский	с.а. Челушманская	с. Коо	1
0109	-	м.р. Улаганский	с.а. Челушманская	с. Кок-Паш	1
0110	-	м.р. Усть-Канский	с.а. Белоануйская	с. Белый Ануй	1
0111	-	м.р. Усть-Канский	с.а. Белоануйская	с. Верх-Ануй	1
0112	-	м.р. Усть-Канский	с.а. Козульская	с. Кайсын	1
0113	-	м.р. Усть-Канский	с.а. Козульская	с. Козуль	1
0114	-	м.р. Усть-Канский	с.а. Козульская	с. Озерное	1
0115	-	м.р. Усть-Канский	с.а. Коргонская	с. Владимировка	1
0116	-	м.р. Усть-Канский	с.а. Коргонская	с. Коргон	1
0117	-	м.р. Усть-Канский	с.а. Кырлыкская	с. Кырлык	1
0118	-	м.р. Усть-Канский	с.а. Мендур-Сокконская	с. Мендур-Соккон	1
0119	-	м.р. Усть-Канский	с.а. Талицкая	с. Санаровка	1
0120	-	м.р. Усть-Канский	с.а. Талицкая	с. Талица	1
0121	-	м.р. Усть-Канский	с.а. Талицкая	с. Тюдрала	1
0122	-	м.р. Усть-Канский	с.а. Талицкая	с. Усть-Кумир	1
0123	-	м.р. Усть-Канский	с.а. Усть-Канская	с. Усть-Кан	1
0124	-	м.р. Усть-Канский	с.а. Усть-Мутинская	с. Верх-Мута	1
0125	-	м.р. Усть-Канский	с.а. Усть-Мутинская	с. Келей	1

№ по порядку в Субъекте РФ	Городской округ	Муниципальный район	Сельское поселение	Населенный пункт	Количество СКД, ед.
0126	-	м.р. Усть-Канский	с.а. Усть-Мутинская	с. Усть-Мута	1
0127	-	м.р. Усть-Канский	с.а. Черноануйская	с. Каракол	1
0128	-	м.р. Усть-Канский	с.а. Черноануйская	с. Турата	1
0129	-	м.р. Усть-Канский	с.а. Черноануйская	с. Черный Ануй	1
0130	-	м.р. Усть-Канский	с.а. Ябоганская	с. Верх-Ябоган	1
0131	-	м.р. Усть-Канский	с.а. Ябоганская	с. Оро	1
0132	-	м.р. Усть-Канский	с.а. Ябоганская	с. Ябоган	1
0133	-	м.р. Усть-Канский	с.а. Яконурская	с. Яконур	1
0134	-	м.р. Усть-Коксинский	с.а. Амурская	с. Абай	1
0135	-	м.р. Усть-Коксинский	с.а. Амурская	с. Амур	1
0136	-	м.р. Усть-Коксинский	с.а. Амурская	п. Красноярка	1
0137	-	м.р. Усть-Коксинский	с.а. Амурская	с. Юстик	1
0138	-	м.р. Усть-Коксинский	с.а. Верх-Уймонская	с. Верх-Уймон	1
0139	-	м.р. Усть-Коксинский	с.а. Верх-Уймонская	п. Гагарка	1
0140	-	м.р. Усть-Коксинский	с.а. Верх-Уймонская	п. Замульта	1
0141	-	м.р. Усть-Коксинский	с.а. Верх-Уймонская	с. Верх-Уймон	1
0142	-	м.р. Усть-Коксинский	с.а. Верх-Уймонская	с. Мульта	1
0143	-	м.р. Усть-Коксинский	с.а. Верх-Уймонская	с. Тихонья	1
0144	-	м.р. Усть-Коксинский	с.а. Горбуновская	с. Горбуново	1
0145	-	м.р. Усть-Коксинский	с.а. Горбуновская	п. Октябрьское	1
0146	-	м.р. Усть-Коксинский	с.а. Карагайская	с. Банное	1
0147	-	м.р. Усть-Коксинский	с.а. Карагайская	с. Карагай	1
0148	-	м.р. Усть-Коксинский	с.а. Карагайская	с. Курдюм	1
0149	-	м.р. Усть-Коксинский	с.а. Катандинская	с. Катанда	1
0150	-	м.р. Усть-Коксинский	с.а. Катандинская	п. Кучерла	1
0151	-	м.р. Усть-Коксинский	с.а. Катандинская	с. Тюнгур	1
0152	-	м.р. Усть-Коксинский	с.а. Огневская	с. Кайтанак	1
0153	-	м.р. Усть-Коксинский	с.а. Огневская	п. Мараловодка	1
0154	-	м.р. Усть-Коксинский	с.а. Огневская	с. Огневка	1
0155	-	м.р. Усть-Коксинский	с.а. Огневская	п. Сахсабай	1
0156	-	м.р. Усть-Коксинский	с.а. Талдинская	с. Соузар	1

№ по порядку в Субъекте РФ	Городской округ	Муниципальный район	Сельское поселение	Населенный пункт	Количество СКД, ед.
0157	-	м.р. Усть-Коксинский	с.а. Талдинская	с. Сугаш	1
0158	-	м.р. Усть-Коксинский	с.а. Талдинская	с. Талда	1
0159	-	м.р. Усть-Коксинский	с.а. Усть-Коксинская	с. Баштала	1
0160	-	м.р. Усть-Коксинский	с.а. Усть-Коксинская	с. Власьево	1
0161	-	м.р. Усть-Коксинский	с.а. Усть-Коксинская	с. Усть-Кокса	1
0162	-	м.р. Усть-Коксинский	с.а. Усть-Коксинская	п. Курунда	1
0163	-	м.р. Усть-Коксинский	с.а. Усть-Коксинская	с. Синий Яр	1
0164	-	м.р. Усть-Коксинский	с.а. Усть-Коксинская	п. Тюгурюк	1
0165	-	м.р. Усть-Коксинский	с.а. Усть-Коксинская	с. Усть-Кокса	1
0166	-	м.р. Усть-Коксинский	с.а. Чендекская	с. Ак-Коба	1
0167	-	м.р. Усть-Коксинский	с.а. Чендекская	с. Нижний Уймон	1
0168	-	м.р. Усть-Коксинский	с.а. Чендекская	п. Маральник-2	1
0169	-	м.р. Усть-Коксинский	с.а. Чендекская	п. Маргала	1
0170	-	м.р. Усть-Коксинский	с.а. Чендекская	п. Полеводка	1
0171	-	м.р. Усть-Коксинский	с.а. Чендекская	п. Теректа	1
0172	-	м.р. Усть-Коксинский	с.а. Чендекская	с. Чендек	1
0173	-	м.р. Чемальский	с.а. Аносинская	с. Анос	1
0174	-	м.р. Чемальский	с.а. Аносинская	с. Аюла	1
0175	-	м.р. Чемальский	с.а. Аносинская	п. Верх-Анос	1
0176	-	м.р. Чемальский	с.а. Бешпельтирская	с. Бешпельтир	1
0177	-	м.р. Чемальский	с.а. Куюсская	с. Куюс	1
0178	-	м.р. Чемальский	с.а. Куюсская	с. Ороктой	1
0179	-	м.р. Чемальский	с.а. Куюсская	с. Эдиган	1
0180	-	м.р. Чемальский	с.а. Узнезинская	с. Асгат	1
0181	-	м.р. Чемальский	с.а. Узнезинская	с. Нижний Куюм	1
0182	-	м.р. Чемальский	с.а. Узнезинская	с. Турбаза «Катунь»	1
0183	-	м.р. Чемальский	с.а. Узнезинская	с. Узнезя	1
0184	-	м.р. Чемальский	с.а. Чемальская	с. Еланда	1
0185	-	м.р. Чемальский	с.а. Чемальская	с. Толгоек	1
0186	-	м.р. Чемальский	с.а. Чемальская	с. Уожан	1
0187	-	м.р. Чемальский	с.а. Чемальская	с. Чемал	1
0188	-	м.р. Чемальский	с.а. Чепошская	п. Усть-Сема	1
0189	-	м.р. Чемальский	с.а. Чепошская	с. Чепош	1
0190	-	м.р. Чемальский	с.а. Элекмонарская	с. Элекмонар	1
0191	-	м.р. Чемальский	с.а. Элекмонарская	с. Каракол	1


№ по порядку в Субъекте РФ	Городской округ	Муниципальный район	Сельское поселение	Населенный пункт	Количество СКД, ед.
0192	-	м.р. Чойский	с.а. Верх-Пьянковская	с. Ускуч	1
0193	-	м.р. Чойский	с.а. Каракокшинская	с. Каракокша	1
0194	-	м.р. Чойский	с.а. Каракокшинская	с. Кузя	1
0195	-	м.р. Чойский	с.а. Каракокшинская	с. Красносельск	1
0196	-	м.р. Чойский	с.а. Паспаульская	с. Паспаул	1
0197	-	м.р. Чойский	с.а. Паспаульская	с. Левинка	1
0198	-	м.р. Чойский	с.а. Паспаульская	с. Паспаул	1
0199	-	м.р. Чойский	с.а. Паспаульская	(с.Гусевка ) с. Салганда	1
0200	-	м.р. Чойский	с.а. Паспаульская	с. Сугул	1
0201	-	м.р. Чойский	с.а. Паспаульская	с. Туньжа	1
0202	-	м.р. Чойский	с.а. Сейкинская	с. Сейка	1
0203	-	м.р. Чойский	с.а. Уйменьская	с. Уймень	1
0204	-	м.р. Чойский	с.а. Чойская	с. Гусевка	1
0205	-	м.р. Чойский	с.а. Чойская	с. Киска	1
0206	-	м.р. Чойский	с.а. Чойская	с. Советское	1
0207	-	м.р. Чойский	с.а. Чойская	с. Чоя	1
0208	-	м.р. Чойский	с.а. Чойская	с. Чоя	1
0209	-	м.р. Чойский	с.а. Ыныргинская	с. Ынырга	1
0210	-	м.р. Шебалинский	с.а. Актельская	с. Актел	1
0211	-	м.р. Шебалинский	с.а. Актельская	с. Камай	1
0212	-	м.р. Шебалинский	с.а. Барагашская	с. Барагаш	1
0213	-	м.р. Шебалинский	с.а. Барагашская	с.Шыргайту	1
0214	-	м.р. Шебалинский	с.а. Беш-Озекская	с. Беш-Озек	1
0215	-	м.р. Шебалинский	с.а. Верх-Апшуяхтинская	с. Верх-Апшуяхта	1
0216	-	м.р. Шебалинский	с.а. Верх-Апшуяхтинская	с. Каспа	1
0217	-	м.р. Шебалинский	с.а. Дьектиекская	с. Арбайта	1
0218	-	м.р. Шебалинский	с.а. Дьектиекская	с. Дьектиек	1
0219	-	м.р. Шебалинский	с.а. Дьектиекская	с. Кумалыр	1
0220	-	м.р. Шебалинский	с.а. Дьектиекская	с. Топучая	1
0221	-	м.р. Шебалинский	с.а. Ильинская	с. Ильинка	1
0222	-	м.р. Шебалинский	с.а. Ильинская	с. Мариинск	1
0223	-	м.р. Шебалинский	с.а. Камлакская	с. Камлак	1
0224	-	м.р. Шебалинский	с.а. Малочергинская	с. Верх-Черга	1
0225	-	м.р. Шебалинский	с.а. Малочергинская	с. Малая Черга	1
0226	-	м.р. Шебалинский	с.а. Улусчергинская	с. Кукуя	1
0227	-	м.р. Шебалинский	с.а. Улусчергинская	с. Могуа	1
0228	-	м.р. Шебалинский	с.а. Улусчергинская	с. Мухор-Черга	1
0229	-	м.р. Шебалинский	с.а. Улусчергинская	с. Улус-Черга	1
0230	-	м.р. Шебалинский	с.а. Чергинская	с. Барлак	1
0231	-	м.р. Шебалинский	с.а. Чергинская	с. Черга	1
0232	-	м.р. Шебалинский	с.а. Шебалинская	с. Мьюта	1
0233	-	м.р. Шебалинский	с.а. Шебалинская	с. Шебалино	1
0234	-	м.р. Кош-Агачский	с.а. Казахская	с. Актал	1
0235	-	м.р. Майминский	с.а. Майминская	п. Рыбалка	1
0236	-	м.р. Майминский	с.а. Манжерокская	с. Озерное	1

№ по порядку в Субъекте РФ	Городской округ	Муниципальный район	Сельское поселение	Населенный пункт	Количество СКД, ед.
0237	-	м.р. Майминский	с.а. Соузгинская	с. Турбаза Юность	1
0238	-	м.р. Онгудайский	с.а. Теньгинская	с. Талда	1
0239	-	м.р. Турочакский	с.а. Кебезенская	с. Кебезень	1
0240	-	м.р. Турочакский	с.а. Турочакская	с. Турочак	1
0241	-	м.р. Турочакский	с.а. Турочакская	с. Лебедское	1
0242	-	м.р. Усть-Коксинский	с.а. Огневская	п. Березовка	1
0243	-	м.р. Усть-Коксинский	с.а. Усть-Коксинская	с. Кастахта	1
0244	-	м.р. Чойский	с.а. Чойская	Гостиничный комплекс "Солнечное сияние"	1
0245	-	м.р. Чойский	с.а. Ыныргинская	с. Красносельск	1
0246	-	м.р. Кош-Агачский	-	микрорайон «Центр»	1
0247	-	м.р. Кош-Агачский	-	микрорайон «Центр»	1
0248	-	м.р. Кош-Агачский	-	микрорайон «Центр»	1
0249	-	м.р. Кош-Агачский	-	микрорайон «Салахан»	1
0250	-	м.р. Кош-Агачский	-	микрорайон «ПМК»	1
0251	-	м.р. Кош-Агачский	-	микрорайон «ЖКХ»	1
0252	-	м.р. Кош-Агачский	-	микрорайон «Аэропорт»	1
0253	-	м.р. Кош-Агачский	-	с. Джазатор	1
0254	-	м.р. Майминский	-	с. Черемшанка	1
0255	-	м.р. Улаганский	-	район турбазы на Телецком озере	1
0256	-	м.р. Улаганский	-	район турбазы на Телецком озере	1
0257	-	м.р. Улаганский	-	Кордон Чодро	1
0258	-	м.р. Усть-Канский	-	Ябоган	1
0259	-	м.р. Усть-Канский	-	Ябоган	1
0260	-	м.р. Усть-Канский	-	Оро	1
0261	-	м.р. Усть-Канский	-	Верх-Ябоган	1
0262	-	м.р. Усть-Канский	-	Черный Ануй	1
0263	-	м.р. Усть-Канский	-	Усть-Кан	1
0264	-	м.р. Усть-Канский	-	Усть-Кан	1
0265	-	м.р. Усть-Канский	-	Усть-Кан	1
0266	-	м.р. Усть-Канский	-	Усть-Кумир	1
0267	-	м.р. Усть-Канский	-	Талица	1
0268	-	м.р. Усть-Канский	-	Тюдрала	1
0269	-	м.р. Усть-Канский	-	Санаровка	1




№ по порядку в Субъекте РФ	Городской округ	Муниципальный район	Сельское поселение	Населенный пункт	Количество СКД, ед.
0270	-	м.р. Усть-Канский	-	Мендур-Соккон	1
0271	-	м.р. Усть-Канский	-	Кырлык	1
0272	-	м.р. Усть-Канский	-	Коргон	1
0273	-	м.р. Усть-Канский	-	Владимировка	1
0274	-	м.р. Усть-Канский	-	Озерное	1
0275	-	м.р. Усть-Канский	-	Козуль	1
0276	-	м.р. Усть-Канский	-	Кайсын	1
<b>Итого:</b>					<b>276</b>

*Шелихов В.В.*  
 М.П. Шелихов В.В.  
 «13» мая 2014 г.



*Мельхорн Кай-Уве*  
 М.П. Мельхорн Кай-Уве  
 «13» мая 2014 г.



*Handwritten mark*

*Handwritten signature*


Перечень населенных пунктов,  
на территории которых должны быть установлены средства коллективного доступа, в том числе точки доступа,  
с указанием количества средств коллективного доступа и точек доступа на территории Республики Алтай  
(субъект Российской Федерации)

По услугам по передаче данных и предоставлению доступа к информационно-телекоммуникационной сети «Интернет» без использования пользовательского оборудования абонента

№ по порядку в Субъекте РФ	Городской округ	Муниципальный район	Сельское поселение	Населенный пункт	Количество СКД, ед. (исключая точки доступа)
0001	-	-	-	г. Горно-Алтайск	1
0002	-	м.р. Кош-Агачский	с.а. Бельтирская	с. Бельтир	1
0003	-	м.р. Кош-Агачский	с.а. Джазаторская	с. Беляши	1
0004	-	м.р. Кош-Агачский	с.а. Казахская	с. Жана-Аул	1
0005	-	м.р. Кош-Агачский	с.а. Кокоринская	с. Кокоря	1
0006	-	м.р. Кош-Агачский	с.а. Кош-Агачская	с. Кош-Агач	1
0007	-	м.р. Кош-Агачский	с.а. Курайская	с. Курай	1
0008	-	м.р. Кош-Агачский	с.а. Мухор-Тархатинская	с. Мухор-Тархата	1
0009	-	м.р. Кош-Агачский	с.а. Ортолыкская	с. Ортолык	1
0010	-	м.р. Кош-Агачский	с.а. Тебелерская	с.Тебелер	1
0011	-	м.р. Кош-Агачский	с.а. Теленгит-Сортогойская	с. Теленгит-Сортогой	1
0012	-	м.р. Кош-Агачский	с.а. Чаган-Узунская	с. Чаган-Узун	1
0013	-	м.р. Майминский	с.а. Бирюлинская	с. Бирюля	1
0014	-	м.р. Майминский	с.а. Верх-Карагужинская	с. Верх-Карагуж	1
0015	-	м.р. Майминский	с.а. Кызыл-Озекская	с. Кызыл-Озёк	1
0016	-	м.р. Майминский	с.а. Майминская	с. Майма	1
0017	-	м.р. Майминский	с.а. Манжерокская	с. Манжерок	1
0018	-	м.р. Майминский	с.а. Соузгинская	с. Соузга	1
0019	-	м.р. Майминский	с.а. Усть-Мунинская	с. Усть-Муны	1
0020	-	м.р. Онгудайский	с.а. Елинская	с. Ело	1
0021	-	м.р. Онгудайский	с.а. Ининская	с. Иня	1
0022	-	м.р. Онгудайский	с.а. Каракольская	с. Каракол	1
0023	-	м.р. Онгудайский	с.а. Куладинская	с. Кулада	1
0024	-	м.р. Онгудайский	с.а. Купчегенская	с. Купчегень	1
0025	-	м.р. Онгудайский	с.а. Нижне-Талдинская	с. Нижняя Талда	1
0026	-	м.р. Онгудайский	с.а. Онгудайская	с. Онгудай	1
0027	-	м.р. Онгудайский	с.а. Теньгинская	с. Теньга	1
0028	-	м.р. Онгудайский	с.а. Хабаровская	с. Хабаровка	1
0029	-	м.р. Онгудайский	с.а. Шашикманская	с. Шашикман	1
0030	-	м.р. Турочакский	с.а. Артыбашская	с. Иогач	1
0031	-	м.р. Турочакский	с.а. Бийкинская	с. Бийка	1
0032	-	м.р. Турочакский	с.а. Дмитриевская	с. Дмитриевка	1
0033	-	м.р. Турочакский	с.а. Озеро-Куреевская	с. Озеро-Куреево	1


№ по порядку в Субъекте РФ	Городской округ	Муниципальный район	Сельское поселение	Населенный пункт	Количество СКД, ед. (исключая точки доступа)
0034	-	м.р. Турочакский	с.а. Тондошенская	с. Тондошка	1
0035	-	м.р. Турочакский	с.а. Турочакская	с. Турочак	1
0036	-	м.р. Улаганский	с.а. Акташская	с. Акташ	1
0037	-	м.р. Улаганский	с.а. Балыктуюльская	с. Балыктуюль	1
0038	-	м.р. Улаганский	с.а. Саратанская	с. Саратан	1
0039	-	м.р. Улаганский	с.а. Улаганская	с. Улаган	1
0040	-	м.р. Улаганский	с.а. Чибилинская	с. Чибиля	1
0041	-	м.р. Улаганский	с.а. Чибитская	с. Чибит	1
0042	-	м.р. Улаганский	с.а. Челушманская	с. Балыкча	1
0043	-	м.р. Усть-Канский	с.а. Белоануйская	с. Белый Ануй	1
0044	-	м.р. Усть-Канский	с.а. Козульская	с. Козуль	1
0045	-	м.р. Усть-Канский	с.а. Коргонская	с. Коргон	1
0046	-	м.р. Усть-Канский	с.а. Кырлыкская	с. Кырлык	1
0047	-	м.р. Усть-Канский	с.а. Мендур-Сокконская	с. Мендур-Соккон	1
0048	-	м.р. Усть-Канский	с.а. Талицкая	с. Усть-Кумир	1
0049	-	м.р. Усть-Канский	с.а. Усть-Канская	с. Усть-Кан	1
0050	-	м.р. Усть-Канский	с.а. Усть-Мутинская	с. Верх-Мута	1
0051	-	м.р. Усть-Канский	с.а. Усть-Мутинская	с. Усть-Мута	1
0052	-	м.р. Усть-Канский	с.а. Черноануйская	с. Черный Ануй	1
0053	-	м.р. Усть-Канский	с.а. Ябоганская	с. Ябоган	1
0054	-	м.р. Усть-Канский	с.а. Яконурская	с. Яконур	1
0055	-	м.р. Усть-Коксинский	с.а. Верх-Уймонская	с. Верх-Уймон	1
0056	-	м.р. Усть-Коксинский	с.а. Горбуновская	с. Горбуново	1
0057	-	м.р. Усть-Коксинский	с.а. Карагайская	с. Карагай	1
0058	-	м.р. Усть-Коксинский	с.а. Катандинская	с. Катанда	1
0059	-	м.р. Усть-Коксинский	с.а. Огневская	с. Огневка	1
0060	-	м.р. Усть-Коксинский	с.а. Талдинская	с. Талда	1
0061	-	м.р. Усть-Коксинский	с.а. Усть-Коксинская	с. Усть-Кокса	1
0062	-	м.р. Усть-Коксинский	с.а. Чендекская	с. Чендек	1
0063	-	м.р. Чемальский	с.а. Аносинская	с. Анос	1
0064	-	м.р. Чемальский	с.а. Бешпельтирская	с. Бешпельтир	1
0065	-	м.р. Чемальский	с.а. Куюсская	с. Куюс	1
0066	-	м.р. Чемальский	с.а. Узнезинская	с. Узнезя	1
0067	-	м.р. Чемальский	с.а. Чемальская	с. Чемал	1
0068	-	м.р. Чемальский	с.а. Чепошская	с. Чепош	1
0069	-	м.р. Чемальский	с.а. Элекмонарская	с. Элекмонар	1
0070	-	м.р. Чойский	с.а. Каракокшинская	с. Каракокша	1
0071	-	м.р. Чойский	с.а. Паспаульская	с. Паспаул	1
0072	-	м.р. Чойский	с.а. Сейкинская	с. Сейка	1
0073	-	м.р. Чойский	с.а. Чойская	с. Чоя	1
0074	-	м.р. Чойский	с.а. Ыныргинская	с. Ынырга	1
0075	-	м.р. Шебалинский	с.а. Барагашская	с. Барагаш	1
0076	-	м.р. Шебалинский	с.а. Беш-Озекская	с. Беш-Озек	1

№ по порядку в Субъекте РФ	Городской округ	Муниципальный район	Сельское поселение	Населенный пункт	Количество СКД, ед. (исключая точки доступа)
0077	-	м.р. Шебалинский	с.а. Верх-Апшухтинская	с. Верх-Апшухта	1
0078	-	м.р. Шебалинский	с.а. Дьектиекская	с. Дьектиек	1
0079	-	м.р. Шебалинский	с.а. Ильинская	с. Ильинка	1
0080	-	м.р. Шебалинский	с.а. Камлакская	с. Камлак	1
0081	-	м.р. Шебалинский	с.а. Малочергинская	с. Малая Черга	1
0082	-	м.р. Шебалинский	с.а. Улусчергинская	с. Улус-Черга	1
0083	-	м.р. Шебалинский	с.а. Чергинская	с. Черга	1
0084	-	м.р. Шебалинский	с.а. Шебалинская	с. Шебалино	1
0085	-	м.р. Турочакский	с.а. Кебезенская	с. Кебезнь	1
<b>ИТОГО:</b>					<b>85</b>

 / Шелихов В.В. /

М.П.

« 15 »



 / Мельхорн Кай-Уве /

М.П.

« 13 » 2014 г.






Таблица № 1.4.3.


Перечень населенных пунктов,  
на территории которых должны быть установлены средства коллективного доступа, в том числе точки доступа,  
с указанием количества средств коллективного доступа и точек доступа на территории Республики Алтай  
(субъект Российской Федерации)


По услугам по передаче данных и предоставлению доступа к информационно-телекоммуникационной сети «Интернет» с использованием пользовательского оборудования абонента (точки доступа)


№ по порядку в Субъекте РФ	Городской округ	Муниципальный район	Сельское поселение	Населенный пункт	Количество СКД (точек доступа), ед.
0001	-	м.р. Кош-Агачский	с.а. Бельтирская	с. Бельтир	1
0002	-	м.р. Кош-Агачский	с.а. Чаган-Узунская	с. Чаган-Узун	1
0003	-	м.р. Майминский	с.а. Билюлинская	с. Александровка	1
0004	-	м.р. Майминский	с.а. Билюлинская	с. Урлу-Аспак	1
0005	-	м.р. Майминский	с.а. Верх-Карагужинская	с. Верх-Карагуж	1
0006	-	м.р. Майминский	с.а. Кызыл-Озекская	с. Карасук	1
0007	-	м.р. Майминский	с.а. Майминская	п. Дубровка	1
0008	-	м.р. Майминский	с.а. Майминская	п. Карлушка	1
0009	-	м.р. Майминский	с.а. Майминская	с. Подгорное	1
0010	-	м.р. Майминский	с.а. Усть-Мунинская	с. Усть-Муны	1
0011	-	м.р. Онгудайский	с.а. Ининская	с. Иодро	1
0012	-	м.р. Онгудайский	с.а. Каракольская	с. Бичикту-Боом	1
0013	-	м.р. Онгудайский	с.а. Каракольская	с. Каракол	1
0014	-	м.р. Онгудайский	с.а. Каракольская	с. Курота	1
0015	-	м.р. Онгудайский	с.а. Куладинская	с. Боочи	1
0016	-	м.р. Онгудайский	с.а. Купчегенская	с. Большой Яломан	1
0017	-	м.р. Онгудайский	с.а. Теньгинская	с. Озерное	1
0018	-	м.р. Онгудайский	с.а. Теньгинская	с. Туекта	1
0019	-	м.р. Онгудайский	с.а. Теньгинская	с. Шиба	1
0020	-	м.р. Онгудайский	с.а. Хабаровская	с. Улита	1
0021	-	м.р. Онгудайский	с.а. Хабаровская	с. Хабаровка	1
0022	-	м.р. Турочакский	с.а. Озеро-Куреевска	с. Озеро-Куреево	1
0023	-	м.р. Турочакский	с.а. Тондошенская	с. Тондошка	1

№ по порядку в Субъекте РФ	Городской округ	Муниципальный район	Сельское поселение	Населенный пункт	Количество СКД (точек доступа), ед.
0024	-	м.р. Улаганский	с.а. Балыктуюльская	с. Паспарта	1
0025	-	м.р. Улаганский	с.а. Саратанская	с. Язула	1
0026	-	м.р. Улаганский	с.а. Чибилинская	с. Кара-Кудюр	1
0027	-	м.р. Усть-Канский	с.а. Белоануйская	с. Верх-Ануй	1
0028	-	м.р. Усть-Канский	с.а. Коргонская	с. Коргон	1
0029	-	м.р. Усть-Канский	с.а. Талицкая	с. Тюдрала	1
0030	-	м.р. Усть-Канский	с.а. Талицкая	с. Усть-Кумир	1
0031	-	м.р. Усть-Коксинский	с.а. Амурская	с. Абай	1
0032	-	м.р. Усть-Коксинский	с.а. Амурская	с. Юстик	1
0033	-	м.р. Усть-Коксинский	с.а. Верх-Уймонская	с. Тихонья	1
0034	-	м.р. Усть-Коксинский	с.а. Горбуновская	с. Горбуново	1
0035	-	м.р. Усть-Коксинский	с.а. Карагайская	с. Банное	1
0036	-	м.р. Усть-Коксинский	с.а. Карагайская	с. Карагай	1
0037	-	м.р. Усть-Коксинский	с.а. Катандинская	с. Тюнгур	1
0038	-	м.р. Усть-Коксинский	с.а. Огневская	с. Кайтанак	1
0039	-	м.р. Усть-Коксинский	с.а. Усть-Коксинская	с. Баштала	1
0040	-	м.р. Усть-Коксинский	с.а. Усть-Коксинская	п. Тюгюрюк	1
0041	-	м.р. Усть-Коксинский	с.а. Чендекская	п. Теректа	1
0042	-	м.р. Чемальский	с.а. Аносинская	с. Анос	1
0043	-	м.р. Чемальский	с.а. Аносинская	с. Аюла	1
0044	-	м.р. Чемальский	с.а. Бешпельтирская	с. Бешпельтир	1
0045	-	м.р. Чемальский	с.а. Узнезинская	с. Узнезя	1
0046	-	м.р. Чемальский	с.а. Чепошская	п. Усть-Сема	1
0047	-	м.р. Чойский	с.а. Верх-Пьянковская	с. Ускуч	1
0048	-	м.р. Чойский	с.а. Уйменьская	с. Уймень	1
0049	-	м.р. Чойский	с.а. Чойская	с. Гусевка	1
0050	-	м.р. Чойский	с.а. Ыныргинская	с. Ынырга	1
0051	-	м.р. Шебалинский	с.а. Актельская	с. Актел	1
0052	-	м.р. Шебалинский	с.а. Верх-Апшухтинская	с. Верх-Апшухта	1

№ по порядку в Субъекте РФ	Городской округ	Муниципальный район	Сельское поселение	Населенный пункт	Количество СКД (точек доступа), ед.
0053	-	м.р. Шебалинский	с.а. Верх-Апшухтинская	с. Каспа	1
0054	-	м.р. Шебалинский	с.а. Малочергинская	с. Малая Черга	1
0055	-	м.р. Шебалинский	с.а. Улусчергинская	с. Улус-Черга	1
0056	-	м.р. Шебалинский	с.а. Шебалинская	с. Мьюта	1
0057	-	м.р. Усть-Коксинский	с.а. Огневская	п. Березовка	1
<b>Итого:</b>					<b>57</b>

  
 М.П. Мельников В.В. /  
 «13» июля 2014 г.



  
 М.П. / Мельхорн Кай-Уве /  
 «13» июля 2014 г.

